

# Regionalfahrplan

VKP-Linien in der Region  
Bornhöved

gültig ab 10. Dezember 2017



**NAH.SH**  
Der Nahverkehr

# VKP-Linienverzeichnis

- 360 Plön – Wankendorf – Neumünster
- 361 Plön – Belau – Bornhöved
- 363 Plön – Ascheberg – Kalübbe/Depenau – Nettelsee  
Fahrpreistafel
- 366 Gut Horst – Wankendorf
- 410 Kiel, ZOB – Wankendorf – Bad Segeberg
- 411 (Kiel-) Bornhöved – Tensfeld – Bad Segeberg
- 412 Bornhöved – Stocksee - Bornhöved
- 413 Bornhöved – Rendswühren
- 426 Schönböken – Ruhwinkel – Wankendorf
- 451 Neumünster – Großharrie – Negenharrie
- 454 Neumünster – Bornhöved - Schmalensee
- 454 G Neumünster – Bönebüttel (Gesamtverkehr)

## Allgemeine Hinweise:

Am 24. und 31. Dezember (Heiligabend und Silvester) fahren die Busse nach dem **allgemeinen Sonntag-Fahrplan!** Weitere Einschränkungen siehe Fußnoten.

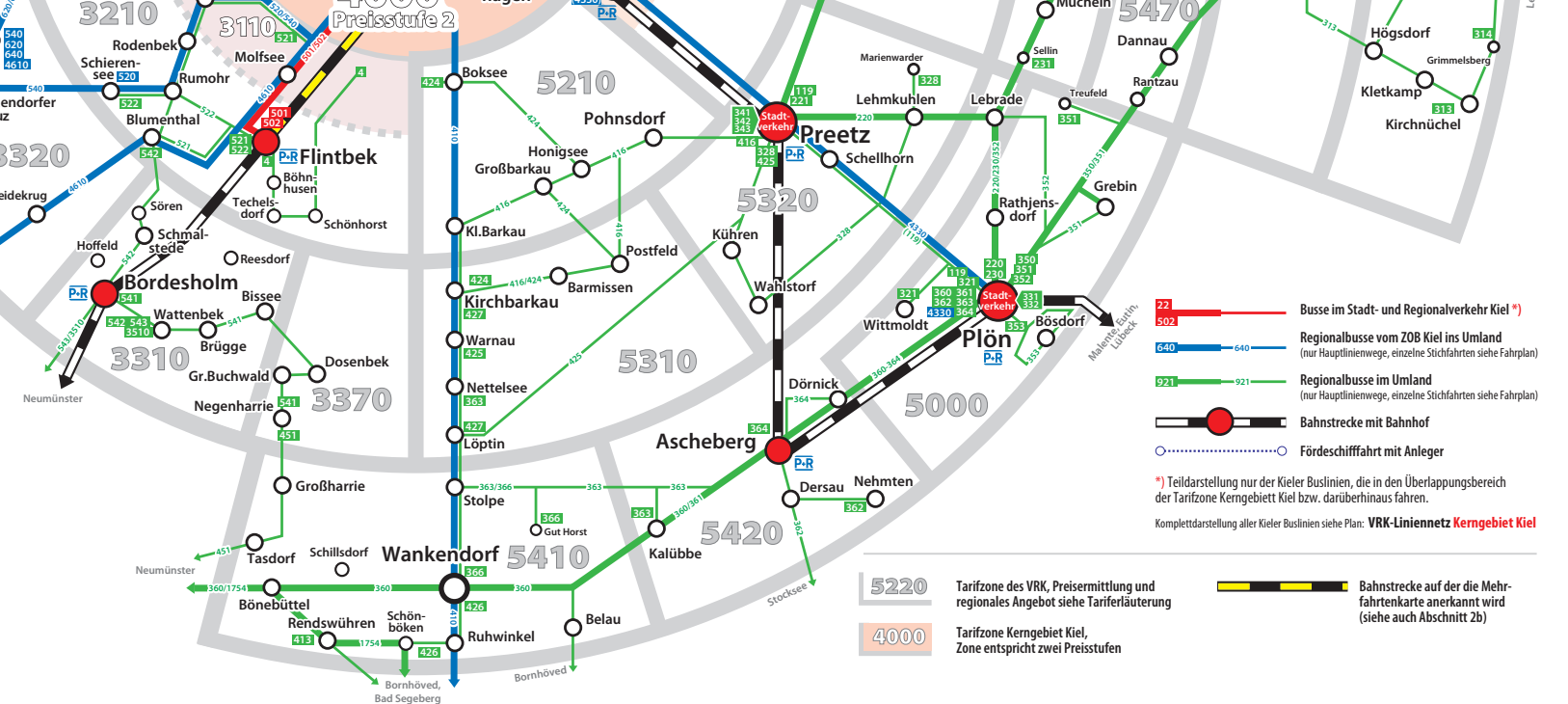
## Ferientermine 2018

Weihnachten	21.12.2017	-	06.01.2018
Ostern	29.03.2018	-	14.04.2018
Himmelfahrt	11.05.2018		
Sommer	09.07.2018	-	18.08.2018
Herbst	01.10.2018	-	20.10.2018

Weitere Auskünfte erhalten Sie bei  
Verkehrsbetriebe Kreis Plön GmbH  
Diedrichstraße 5 , 24143 Kiel  
Telefon: 04 31 / 70 58 - 58  
[www.vkp.de](http://www.vkp.de)  
eMail: [info@vkp.de](mailto:info@vkp.de)



Fahrplanauskünfte im Internet:  
[www.bahn.de](http://www.bahn.de)  
[www.nah.sh](http://www.nah.sh)



540  
620  
640  
4610

3320

3310

3370

360/1754

3210

3110

Preisstufe 2

5410

5310

5420

5210

5320

5000

5470

Rodenbek  
Schieren-see  
Rumohr  
Blumenthal

Molfsee

Hoffeld  
Schmal-  
stede

Sören  
Techels-  
dorf

Böhn-  
husen  
Schönhorst

Reesdorf

Bordesholm

Wattenbek  
Brügge

Gr.Buchwald  
Negenharrie

Dosenbek

Großbarrie

Tasdorf  
Schillsdorf

Wankendorf

Bönebüttel  
Rendswühren

Schön-  
böken

Bornhöved,  
Bad Segeberg

Ruhwinkel

Belau

Bornhöved

Boksee

Pohnsdorf

Honigsee  
Großbarkau

Kl.Barkau

Kirchbarkau

Warnau

Nettelsee

Löptin

Stolpe

Gut Horst

Wankendorf

Bönebüttel

Rendswühren

Schön-  
böken

Bornhöved,  
Bad Segeberg

Ruhwinkel

Belau

Bornhöved

Preetz

Schellhorn

Wahlstorf

Dörnick

Ascheberg

Dersau

Nehmten

Wankendorf

Bönebüttel

Rendswühren

Schön-  
böken

Bornhöved,  
Bad Segeberg

Ruhwinkel

Belau

Bornhöved

Lehmkuhlen  
Lebrade

Wittmoldt

Plön

Böseldorf

Wankendorf

Bönebüttel

Rendswühren

Schön-  
böken

Bornhöved,  
Bad Segeberg

Ruhwinkel

Belau

Bornhöved

Mücheln  
Dannau

Rantzau

Wankendorf

Bönebüttel

Rendswühren

Schön-  
böken

Bornhöved,  
Bad Segeberg

Ruhwinkel

Belau

Bornhöved

Högsdorf  
Kletkamp

Kirchnüchel

Wankendorf

Bönebüttel

Rendswühren

Schön-  
böken

Bornhöved,  
Bad Segeberg

Ruhwinkel

Belau

Bornhöved

360



## Plön - Ascheberg - Wankendorf - Neumünster



Verkehrstag		Montag bis Freitag																		
km	Fahrt-Nr	36001	36003	36009	36099	36013	36017	36019	36204	36023	36025	36027	36029	36033	36033	36037	36031	36035	36039	
Verkehrsbeschränkungen			E		E							H	E	E	E	H	E			
Informationen zur Fahrt			42		42			NEU	362	NEU			NEU		NEU	NEU				
0.0	<b>Plön, ZOB / Bf</b>	<b>ab</b>	<b>5.36</b>		<b>6.36</b>		<b>7.36</b>	<b>8.36</b>	<b>9.36</b>	<b>10.30</b>		<b>11.36</b>	<b>11.36</b>		<b>12.25</b>	<b>12.36</b>		<b>13.36</b>	<b>14.36</b>	<b>15.36</b>
1.8	- , Stadtgraben/B430		5.39		6.39		7.39	8.39	9.39	10.33		11.39	11.39		12.28	12.39		13.39	14.39	15.39
4.6	- , Koppelsberg		5.43		6.43		7.43	8.43	9.43	10.37		11.43	11.43		12.35	12.43		13.43	14.43	15.43
8.4	<b>Ascheberg, Bahnhof</b>	<b>an</b>	<b>5.51</b>		<b>6.51</b>		<b>7.51</b>	<b>8.51</b>	<b>9.51</b>	<b>10.45</b>		<b>11.51</b>	<b>11.51</b>			<b>12.51</b>		<b>13.51</b>	<b>14.51</b>	<b>15.51</b>
	Kiel, Hbf	<b>ab</b>	5.15		6.04		7.04	8.04	9.04	10.04		11.04	11.04			12.04		13.04	14.04	15.04
	Ascheberg	<b>an</b>	5.38		6.38		7.38	8.38	9.38	10.38		11.38	11.38			12.38		13.38	14.38	15.38
8.4	<b>Ascheberg, Bahnhof</b>	<b>ab</b>	<b>5.52</b>		<b>6.52</b>		<b>7.52</b>	<b>8.52</b>	<b>9.52</b>	<b>10.45</b>		<b>11.52</b>	<b>11.52</b>			<b>12.52</b>		<b>13.52</b>	<b>14.52</b>	<b>15.52</b>
11.0	Dersau, B 430		5.55		6.55		7.55	8.55	9.55	10.48	11.05	11.55	11.55		12.44	12.55		13.55	14.55	15.55
14.0	Kalübbe, Alte Schule		5.59		6.59		7.59	8.59	9.59		11.09	11.59	11.59		12.47	12.59		13.59	14.59	15.59
16.1	Perdoel, Abzw.		6.02		7.02		8.02	9.02	10.02		11.12	12.02	12.02		12.50	13.02		14.02	15.02	16.02
20.7	<b>Wankendorf, ZOB</b>	<b>an</b>	<b>6.08</b>		<b>7.08</b>		<b>8.08</b>	<b>9.08</b>	<b>10.08</b>		<b>11.18</b>	<b>12.08</b>	<b>12.08</b>		<b>12.55</b>	<b>13.08</b>		<b>14.08</b>	<b>15.08</b>	<b>16.08</b>
	Bornhöved, Adolfplatz	<b>an</b>	6.55		7.37		8.15	9.15	10.15			12.21	12.21		13.15	13.15		14.15	15.15	16.15
	Kiel, ZOB	<b>ab</b>			6.07		7.19	8.29	9.29		10.29	11.29		11.29		12.29		13.29	14.29	15.29
20.7	<b>Wankendorf, ZOB</b>	<b>ab</b>	<b>6.09</b>	<b>6.39</b>	<b>7.09</b>	<b>7.09</b>	<b>8.09</b>	<b>9.09</b>	<b>10.09</b>		<b>11.19</b>	<b>12.09</b>		<b>12.09</b>	<b>12.55</b>	<b>13.09</b>	<b>13.42</b>	<b>14.09</b>	<b>15.09</b>	<b>16.09</b>
25.6	Hüttenwohld		6.14	6.44	7.14	7.13	8.14	9.14	10.14		11.24	12.14		12.14	12.59	13.14	13.47	14.14	15.14	16.14
26.3	Schillsdorf, Ziegelhofer Weg		6.15	6.45	7.15	7.15	8.15	9.15	10.15		11.25	12.15		12.15	13.00	13.15	13.48	14.15	15.15	16.15
28.3	Bokhorst		6.17	6.48	7.17	7.18	8.17	9.17	10.17		11.27	12.17		12.17	13.03	13.17	13.50	14.17	15.17	16.17
32.5	Bönebüttel, Dorf		6.22	6.53	7.22	7.23	8.22	9.22	10.22		11.32	12.22		12.22	13.08	13.22	13.55	14.22	15.22	16.22
36.6	Neumünster, Südfriedhof		6.28	6.58	7.28	7.28	8.28	9.28	10.28		11.38	12.28		12.28	13.13	13.28	14.01	14.28	15.28	16.28
37.9	- , Teich Brücke		6.34	7.03	7.34	7.33	8.34	9.34	10.34		11.44	12.34		12.34	13.18	13.34	14.07	14.34	15.34	16.34
38.6	- , <b>ZOB / Bf</b>	<b>an</b>	<b>6.38</b>	<b>7.08</b>	<b>7.38</b>	<b>7.38</b>	<b>8.38</b>	<b>9.38</b>	<b>10.38</b>		<b>11.48</b>	<b>12.38</b>		<b>12.38</b>	<b>13.23</b>	<b>13.38</b>	<b>14.11</b>	<b>14.38</b>	<b>15.38</b>	<b>16.38</b>
	Neumünster	<b>ab</b>	6.46	7.28	7.46	7.46	8.46	9.46	10.46		12.28	12.46		12.46	13.46	13.46	14.28	14.46	15.46	16.46
	Hamburg, Hbf	<b>an</b>	7.37	8.15	8.37	8.37	9.37	10.37	11.37		13.15	13.37		13.37	14.37	14.37	15.15	15.37	16.37	17.37

E = nur an Schultagen

H = nur an Ferientagen

42 = von Bornhöved

362 = wird von Linie 362 gefahren

360



## Plön - Ascheberg - Wankendorf - Neumünster



Verkehrstag	Montag bis Freitag			Samstag						Sonn- und Feiertag			km Weitere Haltestellen:	
Fahrt-Nr	36041	36045	36146	36005	36009	36017	36025	36122	36029	36035	36017	36029		36039
Verkehrsbeschränkungen														
Informationen zur Fahrt	<b>NEU</b>		<b>361</b>					<b>361</b>			<b>5</b>		<b>4</b>	
<b>Plön, ZOB / Bf</b>	<b>ab</b>	<b>16.36</b>	<b>17.36</b>	<b>18.25</b>	<b>5.36</b>	<b>6.36</b>	<b>8.36</b>	<b>10.36</b>	<b>11.30</b>	<b>12.36</b>	<b>14.36</b>	<b>8.36</b>	<b>12.36</b>	<b>15.36</b>
-, Stadtgraben/B430		16.39	17.39	18.28	5.39	6.39	8.39	10.39	11.33	12.39	14.39	8.39	12.39	15.39
-, Koppelsberg		16.43	17.43	18.32	5.43	6.43	8.43	10.43	11.37	12.43	14.43	8.43	12.43	15.43
<b>Ascheberg, Bahnhof</b>	<b>an</b>	<b>16.51</b>	<b>17.51</b>	<b>18.40</b>	<b>5.51</b>	<b>6.51</b>	<b>8.51</b>	<b>10.51</b>	<b>11.45</b>	<b>12.51</b>	<b>14.51</b>	<b>8.51</b>	<b>12.51</b>	<b>15.51</b>
Kiel, Hbf	<b>ab</b>	16.04	17.04	18.04	4.44	5.43	8.04	10.04	11.04	12.04	14.04	8.04	12.04	15.04
Ascheberg	<b>an</b>	16.38	17.38	18.38	5.08	6.08	8.38	10.38	11.38	12.38	14.38	8.38	12.38	15.38
<b>Ascheberg, Bahnhof</b>	<b>ab</b>	<b>16.52</b>	<b>17.52</b>	<b>18.40</b>	<b>5.52</b>	<b>6.52</b>	<b>8.52</b>	<b>10.52</b>	<b>11.45</b>	<b>12.52</b>	<b>14.52</b>	<b>8.52</b>	<b>12.52</b>	<b>15.52</b>
Dersau, B 430		16.55	17.55	18.43	5.55	6.55	8.55	10.55	11.48	12.55	14.55	8.55	12.55	15.55
Kalübbe, Alte Schule		16.59	17.59	18.56	5.59	6.59	8.59	10.59	11.51	12.59	14.59	8.59	12.59	15.59
Perdoel, Abzw.		17.02	18.02	18.59	6.02	7.02	9.02	11.02	11.54	13.02	15.02	9.02	13.02	16.02
<b>Wankendorf, ZOB</b>	<b>an</b>	<b>17.08</b>	<b>18.08</b>		<b>6.08</b>	<b>7.08</b>	<b>9.08</b>	<b>11.08</b>		<b>13.08</b>	<b>15.08</b>	<b>9.08</b>	<b>13.08</b>	<b>16.08</b>
Bornhöved, Adolfplatz	<b>an</b>	17.15	18.15		6.40	7.37		11.15		13.45	15.15	10.15	13.45	17.15
Kiel, ZOB	<b>ab</b>	16.29	17.29					10.29		11.44				
<b>Wankendorf, ZOB</b>	<b>ab</b>	<b>17.09</b>	<b>18.09</b>		<b>6.09</b>	<b>7.09</b>	<b>9.09</b>	<b>11.09</b>		<b>13.09</b>		<b>9.09</b>	<b>13.09</b>	<b>16.09</b>
Hüttenwohld		17.14	18.14		6.14	7.14	9.14	11.14		13.14		9.14	13.14	16.14
Schillsdorf, Ziegelhofer Weg		17.15	18.15		6.15	7.15	9.15	11.15		13.15		9.15	13.15	16.15
Bokhorst		17.17	18.17		6.17	7.17	9.17	11.17		13.17		9.17	13.17	16.17
Bönebüttel, Dorf		17.22	18.22		6.22	7.22	9.22	11.22		13.22		9.22	13.22	16.22
Neumünster, Südfriedhof		17.28	18.28		6.28	7.28	9.28	11.28		13.28		9.28	13.28	16.28
-, Teich Brücke		17.34	18.34		6.34	7.34	9.34	11.34		13.34		9.34	13.34	16.34
<b>-, ZOB / Bf</b>	<b>an</b>	<b>17.38</b>	<b>18.38</b>		<b>6.38</b>	<b>7.38</b>	<b>9.38</b>	<b>11.38</b>		<b>13.38</b>		<b>9.38</b>	<b>13.38</b>	<b>16.38</b>
Neumünster	<b>ab</b>	17.46	18.46		6.46	7.46	9.46	11.46		13.46		9.46	13.46	16.46
Hamburg, Hbf	<b>an</b>	18.37	19.37		7.37	8.37	10.37	12.37		14.37		10.37	14.37	17.37

361 = wird von Linie 361 gefahren

4 = nicht am 24. und 31.12.

5 = nicht am 25.12. und 1.1.

360



# Neumünster - Wankendorf - Ascheberg - Plön



Verkehrstag		Montag bis Freitag																	
km	Fahrt-Nr	36002	36105	36004	36006	36008	36014	36016	36205	36024	36024	36026	36028	36036	36032	36030	36034	36038	36042
Verkehrsbeschränkungen			H	E						H	E	E	H	E	E				
Informationen zur Fahrt			<b>361</b>					<b>NEU</b>	<b>362</b>		<b>NEU</b>		<b>NEU</b>	<b>NEU</b>	<b>42</b>			<b>NEU</b>	
	Hamburg, Hbf Neumünster	<b>ab</b>			5.37	7.19	8.22	9.22		10.22	10.22	10.43	11.22	11.43	12.22	12.22	13.22	14.22	15.22
		<b>an</b>			6.30	8.12	9.12	10.12		11.12	11.12	11.30	12.12	12.30	13.12	13.12	14.12	15.12	16.12
0.0	<b>Neumünster, ZOB / Bf</b>	<b>ab</b>			<b>6.59</b>	<b>8.19</b>	<b>9.19</b>	<b>10.19</b>		<b>11.19</b>	<b>11.19</b>	<b>11.49</b>	<b>12.19</b>	<b>12.44</b>	<b>13.30</b>	<b>13.30</b>	<b>14.30</b>	<b>15.19</b>	<b>16.19</b>
0.7	- , Teich Brücke				7.01	8.21	9.21	10.21		11.21	11.21	11.51	12.21	12.46	13.32	13.32	14.32	15.21	16.21
2.0	- , Südfriedhof				7.04	8.24	9.24	10.24		11.24	11.24	11.54	12.24	12.49	13.35	13.35	14.35	15.24	16.24
5.7	Bönebüttel, Dorf				7.07	8.27	9.27	10.27		11.27	11.27	11.57	12.27	12.52	13.38	13.38	14.38	15.27	16.27
10.3	Bokhorst				7.12	8.32	9.32	10.32		11.32	11.32	12.02	12.32	12.57	13.43	13.43	14.43	15.32	16.32
12.3	Schillsdorf, Ziegelhofer Weg				7.15	8.35	9.35	10.35		11.35	11.35	12.05	12.35	13.00	13.46	13.46	14.46	15.35	16.35
13.0	Hüttenwohld				7.16	8.36	9.36	10.36		11.36	11.36	12.06	12.36	13.01	13.47	13.47	14.47	15.36	16.36
17.9	<b>Wankendorf, ZOB</b>	<b>an</b>			<b>7.24</b>	<b>8.44</b>	<b>9.44</b>	<b>10.44</b>		<b>11.44</b>	<b>11.44</b>	<b>12.14</b>	<b>12.44</b>	<b>13.09</b>	<b>13.55</b>	<b>13.55</b>	<b>14.55</b>	<b>15.44</b>	<b>16.44</b>
	Kiel, ZOB Bornhöved, Adolfplatz	<b>an</b> <b>ab</b>	6.00		8.35	9.20	11.15		13.00		13.10			14.45	14.45	<b>E</b> 15.45	16.25	17.20	
				6.40	8.35		10.30		11.30		11.30	12.10			<b>E</b> 13.12	<b>E</b> 14.00	15.35	16.35	
17.9	<b>Wankendorf, ZOB</b>	<b>ab</b>	<b>6.19</b>		<b>6.54</b>	<b>7.29</b>	<b>8.44</b>	<b>9.44</b>	<b>10.44</b>		<b>11.44</b>		<b>12.14</b>	<b>12.44</b>		<b>13.55</b>	<b>14.55</b>	<b>15.44</b>	<b>16.44</b>
22.5	Perdoel, Abzw.		6.25	6.43	7.00	7.35	8.50	9.50	10.50		11.50		12.20	12.50		14.01	15.01	15.50	16.50
24.6	Kalübbe, Alte Schule		6.28	6.48	7.03	7.38	8.53	9.53	10.53		11.53		12.23	12.53		14.04	15.04	15.53	16.53
27.6	Dersau, B 430		6.33	7.09	7.07	7.43	8.58	9.58	10.58	11.06	11.58		12.28	12.58		14.09	15.09	15.58	16.58
30.2	<b>Ascheberg, Bahnhof</b>	<b>an</b>	<b>6.39</b>	<b>7.15</b>	<b>7.12</b>	<b>7.49</b>	<b>9.04</b>	<b>10.04</b>		<b>11.10</b>	<b>12.04</b>		<b>12.34</b>	<b>13.04</b>		<b>14.15</b>	<b>15.15</b>	<b>16.04</b>	<b>17.04</b>
	Ascheberg Kiel, Hbf	<b>ab</b> <b>an</b>	7.20 7.56	7.20 7.56		8.20 8.56	9.20 9.56	10.20 10.56		11.20 11.56	12.20 12.56		13.20 13.56	13.20 13.56		14.20 14.56	15.20 15.56	16.20 16.56	17.20 17.56
30.2	<b>Ascheberg, Bahnhof</b>	<b>ab</b>	<b>6.39</b>	<b>7.15</b>	<b>7.12</b>	<b>7.49</b>	<b>9.04</b>	<b>10.04</b>		<b>11.10</b>	<b>12.04</b>		<b>12.34</b>	<b>13.04</b>		<b>14.15</b>	<b>15.15</b>	<b>16.04</b>	<b>17.04</b>
34.0	Plön, Koppelsberg		6.43	7.19		7.53	9.08	10.08		11.14	12.08		12.38	13.08		14.19	15.19	16.08	17.08
36.5	- , Stadtgraben/B430		6.48	7.24	7.22	7.58	9.13	10.13		11.19	12.13		12.43	13.13		14.24	15.24	16.13	17.13
38.6	- , ZOB / Bf	<b>an</b>	<b>6.54</b>	<b>7.30</b>		<b>8.04</b>	<b>9.19</b>	<b>10.19</b>		<b>11.25</b>	<b>12.19</b>		<b>12.49</b>	<b>13.19</b>		<b>14.30</b>	<b>15.30</b>	<b>16.19</b>	<b>17.19</b>

E = nur an Schultagen

H = nur an Ferientagen

**42** = nach Bornhöved**361** = wird von Linie 361 gefahren**362** = wird von Linie 362 gefahren

360



# Neumünster - Wankendorf - Ascheberg - Plön



Verkehrstag	Montag bis Freitag			Samstag						Sonn- und Feiertag			km Weitere Haltestellen:	
Fahrt-Nr	36046	36048	36050	36105	36006	36014	36024	36028	36034	36036	36016	36034		36046
Verkehrsbeschränkungen														
Informationen zur Fahrt			<b>NEU</b>	<b>361</b>							<b>5</b>		<b>4</b>	
Hamburg, Hbf	<b>ab</b> 16.22	17.22	18.22		5.37	8.22	10.22	12.22	13.22		9.22	13.22	16.22	
Neumünster	<b>an</b> 17.12	18.12	19.12		6.30	9.12	11.01	13.12	14.12		10.12	14.12	17.12	
<b>Neumünster, ZOB / Bf</b>	<b>ab</b> 17.19	<b>18.19</b>	<b>19.19</b>		<b>6.59</b>	<b>9.19</b>	<b>11.19</b>	<b>13.19</b>	<b>14.19</b>		<b>10.19</b>	<b>14.19</b>	<b>17.19</b>	
- , Teich Brücke		17.21	18.21	19.21	7.01	9.21	11.21	13.21	14.21		10.21	14.21	17.21	
- , Südfriedhof		17.24	18.24	19.24	7.04	9.24	11.24	13.24	14.24		10.24	14.24	17.24	
Bönebüttel, Dorf		17.27	18.27	19.27	7.07	9.27	11.27	13.27	14.27		10.27	14.27	17.27	
Bokhorst		17.32	18.32	19.32	7.12	9.32	11.32	13.32	14.32		10.32	14.32	17.32	
Schillsdorf, Ziegelhofer Weg		17.35	18.35	19.35	7.15	9.35	11.35	13.35	14.35		10.35	14.35	17.35	
Hüttenwohld		17.36	18.36	19.36	7.16	9.36	11.36	13.36	14.36		10.36	14.36	17.36	
<b>Wankendorf, ZOB</b>	<b>an</b> 17.44	<b>18.44</b>	<b>19.44</b>		<b>7.24</b>	<b>9.44</b>	<b>11.44</b>	<b>13.44</b>	<b>14.44</b>		<b>10.44</b>	<b>14.44</b>	<b>17.44</b>	
Kiel, ZOB	<b>an</b> 18.25		20.19		8.30	11.15	12.55	14.45			12.30	16.20		
Bornhöved, Adolfplatz	<b>ab</b>	<b>E</b> 18.05	19.35					14.00						
<b>Wankendorf, ZOB</b>	<b>ab</b> 17.44	<b>18.44</b>	<b>19.44</b>		<b>7.29</b>	<b>9.44</b>	<b>11.44</b>	<b>13.44</b>	<b>14.44</b>	<b>15.14</b>	<b>10.44</b>	<b>14.44</b>	<b>17.44</b>	
Perdoel, Abzw.		17.50	18.50	19.50	6.43	7.35	9.50	11.50	13.50	14.50	15.20	10.50	14.50	17.50
Kalübbe, Alte Schule		17.53	18.53	19.53	6.48	7.38	9.53	11.53	13.53	14.53	15.23	10.53	14.53	17.53
Dersau, B 430		17.58	18.58	19.58	7.09	7.43	9.58	11.58	13.58	14.58	15.28	10.58	14.58	17.58
<b>Ascheberg, Bahnhof</b>	<b>an</b> 18.04	<b>19.04</b>	<b>20.04</b>	<b>7.15</b>	<b>7.49</b>	<b>10.04</b>	<b>12.04</b>	<b>14.04</b>	<b>15.04</b>	<b>15.34</b>	<b>11.04</b>	<b>15.04</b>	<b>18.04</b>	
Ascheberg	<b>ab</b> 18.20	19.20	20.20		8.20	10.20	12.20	14.20	15.20	16.20	11.20	15.20	18.20	
Kiel, Hbf	<b>an</b> 18.56	19.56	20.56		8.56	10.56	12.56	14.56	15.56	16.56	11.56	15.56	18.56	
<b>Ascheberg, Bahnhof</b>	<b>ab</b> 18.04	<b>19.04</b>	<b>20.04</b>	<b>7.15</b>	<b>7.49</b>	<b>10.04</b>	<b>12.04</b>	<b>14.04</b>	<b>15.04</b>	<b>15.34</b>	<b>11.04</b>	<b>15.04</b>	<b>18.04</b>	
Plön, Koppelsberg		18.08	19.08	20.08	7.19	7.53	10.08	12.08	14.08	15.08	15.38	11.08	15.08	18.08
- , Stadtgraben/B430		18.13	19.13	20.13	7.24	7.58	10.13	12.13	14.13	15.13	15.43	11.13	15.13	18.13
- , ZOB / Bf	<b>an</b> 18.19	<b>19.19</b>	<b>20.19</b>	<b>7.30</b>	<b>8.04</b>	<b>10.19</b>	<b>12.19</b>	<b>14.19</b>	<b>15.19</b>	<b>15.49</b>	<b>11.19</b>	<b>15.19</b>	<b>18.19</b>	

**361** = wird von Linie 361 gefahren

**4** = nicht am 24. und 31.12.

**5** = nicht am 25.12. und 1.1.

**E** = nur an Schultagen

361



# Plön - Ascheberg (- Vierhusen) - Bornhöved



Verkehrstag		Montag bis Freitag								Samstag	
km	Fahrt-Nr	36198	36187	36033	36189	36128	36130	36128	36146	36116	36122
Verkehrsbeschränkungen		E	E	E	E	E	E	H			
Informationen zur Fahrt											
0.0	<b>Plön, ZOB / Bf</b>	<b>ab</b>	5.55		12.25		13.15		13.20 18.25	9.30	11.30
1.8	- , Stadtgraben/B430		5.57		12.28		13.20		13.23 18.28	9.33	11.33
3.1	- , Ascheberger Straße				12.33		13.22				
5.6	Dörnick		6.01		12.37		13.27		13.29 18.34	9.39	11.39
8.2	Ascheberg, Abzw. Bahnhof		6.04		12.41		13.31		13.33 18.38	9.43	11.43
8.4	<b>- , Bahnhof</b>	<b>an</b>					<b>13.33</b>		<b>13.35 18.40</b>	<b>9.45</b>	<b>11.45</b>
8.4	<b>- , Bahnhof</b>	<b>ab</b>					<b>13.35</b>		<b>13.35 18.40</b>		<b>11.45</b>
10.4	Schwiddeldei		6.06		12.43		13.37		13.37 18.42		11.47
11.0	Dersau, B 430		6.07		12.44		13.38		13.38 18.43		11.48
	- , Windmühlenkamp						13.41		13.41 18.46		
12.1	Kalübbe, Spannhorn		6.08		12.45		13.49		13.49 18.54		11.49
14.1	- , Alte Schule				12.47		13.51		13.51 18.56		11.51
	Vierhusen	<b>ab</b>		7.29		12.55					
14.5	Kalübbe, Konditorei Hansen			7.31		12.48	13.01		13.52 18.57		11.52
16.1	Perdoel, Abzw.			7.33		12.50	13.03		13.54 18.59		11.54
17.0	Belau, Neuredder			7.34			13.05		13.55 19.00		11.55
19.6	Schmalensee, Belauer Str(West)			7.37			13.07		13.59 19.04		11.59
20.3	- , Belauer Straße (Ost)			7.38			13.08		14.01 19.06		12.02
21.1	- , Damsdorfer Str.		6.14	7.39			13.09		14.03 19.08		12.04
22.2	Bornhöved, Hornsweg		6.16	7.40			13.11		14.05 19.10		12.06
24.3	- , Schulen			7.42			13.14				
24.8	<b>- , Adolfplatz</b>	<b>an</b>	<b>6.21</b>				<b>13.16</b>		<b>14.09 19.14</b>		<b>12.10</b>
	Wankendorf, Schule			8.05							
	<b>- , ZOB</b>				12.55						

### km Weitere Haltestellen:

- 2.8 Plön, Kreisverwaltung
- 3.9 -, Spitzenort
- 4.6 -, Koppelsberg
- 5.1 -, Hinterste Wache
- 6.9 Ascheberg, Neue Heimat
- 13.2 Kalübbe, Meierei
- 18.1 Belau, Schloßgaststätte
- 18.5 -, Hohe Tanne
- 23.1 Bornhöved, Stromberg

E = nur an Schultagen

H = nur an Ferientagen

**Am 1. Schultag nach und am letzten Schultag vor den Ferien gelten besondere Fahrpläne.**



361



# Bornhöved (- Vierhusen) - Ascheberg - Plön



Verkehrstag		Montag bis Freitag								Samstag	
km	Fahrt-Nr	36105	36103	42602	36129	36188	36131	42606	36135	36105	36119
Verkehrsbeschränkungen		H	E	E	E	E	E	E			
Informationen zur Fahrt						30					
<b>Wankendorf, Schule ab</b>				11.55		12.45		13.40			
0.0	<b>Bornhöved, Adolfplatz</b>	6.30	6.35			13.16		15.37		6.30	
0.5	- , Schulen					13.14					
2.6	- , Hornsweg	6.33	6.38			13.11		15.40		6.33	
3.7	Schmalensee, Damsdorfer Str.	6.35	6.40	12.12		13.09		13.54 15.42		6.35	
4.5	- , Belauer Straße (Ost)	6.36	6.41	12.14		13.08		13.55 15.43		6.36	
6.3	Belau, Hohe Tanne	6.39	6.44	12.18		13.07		13.56 15.44		6.39	
7.8	- , Neuredder	6.42	6.47	12.21		13.05		13.58 15.46		6.42	
8.7	Perdoel, Abzw.	6.43	6.48	12.22		12.50		13.59 15.47		6.43	
10.3	Kalübbe, Konditorei Hansen	6.46	6.51	12.24		12.53		14.00 15.50		6.46	
	Vierhusen <b>an</b>			12.30		12.55		14.05			
10.8	Kalübbe, Alte Schule	6.48	6.53					15.52		6.48	
12.7	- , Spannhorn	6.52	6.57					15.55		6.52	
	Dersau, Windmühlenkamp	7.06	7.06							7.06	
13.8	- , B 430	7.09	7.09					15.57		7.09	
14.4	Schwiddeldei	7.10	7.10					15.58		7.10	
16.4	<b>Ascheberg, Bahnhof an</b>	7.14	7.14					16.00		7.14	
16.4	- , <b>Bahnhof ab</b>	7.15	7.15		12.04		13.28	16.00		7.15	9.45
16.6	- , Abzw. Bahnhof	7.16	7.16		12.05		13.29	16.01		7.16	9.46
19.2	Dörnack	7.19	7.19		12.08		13.32	16.04		7.19	9.49
21.7	Plön, Ascheberger Straße		7.22								
22.8	- , Stadtgraben/B430	7.24	7.24		12.13		13.37	16.09		7.24	9.54
24.8	- , <b>ZOB / Bf an</b>	7.30	7.30		12.19		13.40	16.15		7.30	10.00

### km Weitere Haltestellen:

- 1.7 Bornhöved, Stromberg
- 5.2 Schmalensee, Belauer Str. (West)
- 6.7 Belau, Schloßgaststätte
- 11.6 Kalübbe, Meierei
- 17.9 Ascheberg, Neue Heimat
- 19.7 Plön, Hinterste Wache
- 20.2 -, Koppelsberg
- 20.9 -, Spitzenort
- 22.0 -, Kreisverwaltung

**Am 1. Schultag nach und am letzten Schultag vor den Ferien gelten besondere Fahrpläne.**

E = nur an Schultagen

H = nur an Ferientagen

30 = fährt Haltestellen in anderer Reihenfolge an

◀ = nur zum Aussteigen

363


**Plön - Ascheberg - Kalübbe / Depenau - Nettelsee**


Verkehrstag		Montag bis Freitag							
km	Fahrt-Nr	36302	36306	36324	36410	36128	36312		
Verkehrsbeschränkungen		E	E	E	E	E	E		
Informationen zur Fahrt						30			
0.0	<b>Plön, ZOB / Bf</b> ab	6.50		12.23	12.30	13.15	13.20		
	- , Schiffsthal			12.26	12.25	13.18			
1.8	- , Stadtgraben/B430	6.52		12.27	12.32	13.20	13.23		
2.8	- , Kreisverwaltung	6.53		12.28	12.33	13.21	13.24		
3.1	- , Ascheberger Straße			12.29	12.35	13.22	13.25		
4.6	- , Koppelsberg	6.55			12.37	13.25	13.27		
5.6	Dörnack	6.56				13.27	13.29		
8.2	Ascheberg, Abzw. Bahnhof	7.01			12.47	13.31	13.33		
8.4	- , <b>Bahnhof</b> an				<b>12.48</b>	<b>13.33</b>	<b>13.35</b>		
8.4	- , <b>Bahnhof</b> ab				<b>12.48</b>	<b>13.35</b>	<b>13.35</b>		
	- , Schule		11.30	12.45	12.50	13.36	13.34		
9.4	- , Trentrade	7.03	11.34	12.48	12.54		13.37		
10.3	Glasholz	7.05	11.36	12.49	12.56		13.39		
11.3	Ascheberg, Preetzer Redder		11.38		12.58		13.41		
12.3	Gut Horst, Abzw.		11.40		13.00		13.43		
13.7	Bundhorst, Gut		11.42		13.02		13.45		
15.9	Depenau, Gut				13.06		13.49		
23.6	Kalübbeholz		11.49	12.52		13.56			
24.4	Kalübbe, Bahnhof		11.51	12.56		13.54			
25.4	- , Alte Schule		11.53			13.51			
27.3	- , <b>Spannhorn</b> an		<b>11.55</b>			<b>13.49</b>			
	Stolpe, Depenauer Weg						13.54		
	Nettelau						14.02		
	<b>Nettelsee, Alter Bahnhof</b> an						<b>14.07</b>		

**km Weitere Haltestellen:**

3.9 Plön, Spitzenort  
 5.1 - , Hinterste Wache  
 6.9 Ascheberg, Neue Heimat  
 12.7 Bundhorst, Bütjerweg  
 14.3 Horsterfelde  
 21.5 Höfen  
 26.3 Kalübbe, Meierei

**E** = nur an Schultagen

**30** = fährt Haltestellen in anderer Reihenfolge an

◀ = hält nur zum Aussteigen

**Am 1. Schultag nach und am letzten Schultag vor den Ferien gelten besondere Fahrpläne.**

363



# Nettelsee - Depenau / Kalübbe - Ascheberg - Plön und zurück



Verkehrstag		Montag bis Freitag								
km	Fahrt-Nr	36394	41014	36004	36303	41016	36006		36329	36030
	Verkehrsbeschränkungen	E	E	E	E				E	
	Informationen zur Fahrt									
	Nettelsee		6.35			7.16				
	Nettelau		6.36			7.17				
	Stolpe, Pfeifenkopf		6.41			7.22				
	Wankendorf, ZOB <b>ab</b>	6.42	6.46	6.54		7.27	7.32			
	Stolpe, Depenauer Weg	6.48								
0.0	Kalübbe, Spannhorn			7.06	6.45		7.44		13.49	
1.0	- , Meierei			7.04	6.48		7.42		13.50	
1.9	- , Alte Schule			7.03	6.49		7.41		13.51	
2.9	- , Bahnhof				6.53				13.54	
3.7	Kalübbberholz				6.55				13.56	
11.4	Depenau, Gut	6.51			7.04					
13.6	Bundhorst, Gut	6.53			7.07					
15.0	Gut Horst, Abzw.	6.54			7.08					
16.0	Ascheberg, Preetzer Redder	6.55			7.09					
17.0	Glasholz	6.57			7.10			14.00		
17.9	Ascheberg, Trentrade	6.58			7.11			14.01		
18.9	- , Bahnhof <b>an</b>			7.12	7.13		7.52	14.03		
18.9	- , Bahnhof <b>ab</b>			7.12	7.13		7.52	14.05	14.15	
19.1	- , Abzw. Bahnhof	6.59		7.13	7.14		7.53	14.06	14.16	
22.7	Plön, Koppelsberg	7.01			7.21		7.56	14.09	14.19	
24.2	- , Ascheberger Straße	7.03		7.20	7.24		7.58			
25.3	- , Stadtgraben/B430	7.05		7.22	7.26		8.01	14.14	14.24	
	- , Stadtzentrum	7.10								
	- , Schiffsthal			7.27	7.30					
27.1	- , ZOB / Bf <b>an</b>				7.35		8.07		14.30	

## km Weitere Haltestellen:

5.8 Höfen  
 13.0 Horsterfelde  
 20.4 Ascheberg, Neue Heimat  
 21.7 Dörnack  
 22.2 Plön, Hinterste Wache  
 23.4 -, Spitzenort  
 24.5 -, Kreisverwaltung

E = nur an Schultagen

**Am 1. Schultag nach und am letzten Schultag vor den Ferien gelten besondere Fahrpläne.**

# Fahrpreise im SH-Tarif

gültig ab 01. August 2017

Grundsortiment (SH-Tarif)	Stadtverkehrs- tarif Preetz und Plön	Preisstufe							
		1	2	3	3a	4	5	21	
Einzelfahrkarte	1,80	1,80	2,60	3,20	4,10	4,80	5,90	31,20	
Einzelfahrkarte rabattiert *	1,35	1,35	1,95	2,40	3,10	3,60	4,45	23,40	
Einzelfahrkarte Kind	1,10	1,10	1,50	1,90	2,45	2,90	3,55	18,75	
Einzelfahrkarte Kind rabattiert *	0,85	0,85	1,15	1,45	1,85	2,20	2,65	14,05	
Tageskarte	3,60	5,20	7,80	9,60	12,20	13,30	14,00	32,00	
Kleingruppenkarte	7,20	9,90	14,00	17,50	20,20	22,20	24,90	38,20	
Wochenkarte	13,00	13,70	20,50	26,30	30,40	34,20	42,80	111,40	
Monatskarte	36,00	39,50	59,40	76,20	88,00	99,00	124,00	323,00	
Abonnement (monatlich)	30,00	32,92	49,50	63,50	73,33	82,50	103,33	269,17	
Wochenkarte Schüler/Auszubildende	10,15	10,70	16,10	20,50	24,40	26,70	33,30	99,20	
Monatskarte Schüler/Auszubildende	27,70	30,70	46,20	59,20	70,50	77,30	96,50	287,50	
Abonnement Schüler/Auszub. (mtl.)	24,39	27,03	40,67	52,12	62,06	68,05	84,95	253,10	
Fahrradeinzelkarte (nur Bus, Schiff)	1,80	1,80	2,60	3,20	4,10				
Fahrradtageskarte		4,20						5,20	
SH-Card (Grundgebühr pro Jahr)		27,50							

\*) auf BahnCard und SH-Card; nicht in Kiel (Zone 4000) und unmittelbar angrenzenden Tarifzonen

Regionale Angebote VRK	Stadtv. Preetz, Plön	Preisstufe							
		1	2	3	3a	4	5	21	
Kurzstreckenkarte		1,80							
Kurzstreckenkarte Kind		1,10							
Mehrfahrtenkarte (4 Fahrten)**	6,40	6,40	9,20	11,40	14,50	17,00	20,90		
Mehrfahrtenkarte Kind (4 Fahrten)**	3,90	3,90	5,40	6,80	8,80	10,40	12,70		
Gruppenkarte 25 %	1,40	1,40	2,00	2,40	3,10	3,60	4,50		
Gruppenkarte 50 %	0,90	0,90	1,30	1,60	2,10	2,40	3,00		

\*\*\*) im Bahnverkehr nur in Kiel (Zone 4000) und unmittelbar angrenzenden Tarifzonen

Preisstufe 21: Netzkarte Schleswig-Holstein ohne Busverkehr Sylt

Preise in Euro; Angaben ohne Gewähr



## NAH.SH

Der Nahverkehr

**366****Gut Horst - Depenau - Stolpe - Wankendorf und zurück**

Verkehrstag	Montag bis Freitag				
Fahrt-Nr	36691	41022			36312
Verkehrsbeschränkungen	<b>E</b>	<b>E</b>			<b>E</b>
Informationen zur Fahrt					<b>39</b>
<b>Gut Horst</b> ab	<b>7.50</b>				
Gut Horst, Abzw.	7.51			13.43	
Bundhorst, Bütjerweg	7.52			13.44	
-, Gut	7.53			13.45	
Horsterfelde	7.54			13.46	
Depenau, Gut	7.55			13.49	
-, Brücke	7.56			13.50	
Stolpe, Mühlenberg	7.57			13.52	
-, Depenauer Weg	7.58			13.54	
<b>Nettelau</b> ab		<b>7.57</b>		<b>14.02</b>	
Stolpe, Kieler Kamp		7.59		13.59	
-, Oberdorf		8.00		13.56	
-, Pfeifenkopf		8.01			
-, <b>Schule</b>	<b>8.00</b>	<b>8.02</b>			
-, Altenheim	8.02	8.03			
Wankendorf, Friedhof	8.04	8.04			
-, <b>Schule</b> an	<b>8.05</b>	<b>8.05</b>			

Verkehrstag	Montag bis Freitag					
Fahrt-Nr	36394			36694	36696	36698
Verkehrsbeschränkungen	<b>E</b>			<b>E</b>	<b>E</b>	<b>E</b>
Informationen zur Fahrt	<b>32</b>					
Wankendorf, ZOB	ab 6.42					
-, <b>Schule</b> ab				<b>12.00</b>	<b>12.45</b>	<b>13.40</b>
-, Friedhof	6.44			12.02	12.47	13.42
Stolpe, Altenheim	6.45			12.03	12.48	13.43
-, <b>Schule</b>	<b>6.47</b>			<b>12.05</b>	<b>12.50</b>	<b>13.45</b>
-, Depenauer Weg	6.48			12.06	12.51	13.46
-, Mühlenberg	6.49			12.07	12.52	13.47
Depenau, Brücke	6.50			12.08	12.53	13.48
-, Gut	6.51			12.09	12.54	13.49
Horsterfelde	6.52			12.11	12.56	13.50
Bundhorst, Gut	6.53			12.12	12.57	13.51
Gut Horst, Abzw.	6.54			12.14	12.59	13.52
Gut Horst				12.15	13.00	13.53
Nettelau				12.25	13.07	13.58
<b>Stolpe, Kieler Kamp</b> an				<b>12.30</b>	<b>13.08</b>	<b>14.00</b>

E = nur an Schultagen

**39** = von Plön

E = nur an Schultagen

**32** = nach Plön**Am 1. Schultag nach und am letzten Schultag vor den Ferien gelten besondere Fahrpläne.**

410



## Kiel - Wankendorf - Bornhöved - Trappenkamp - Bad Segeberg



Verkehrstag		Montag bis Freitag																
km	Fahrt-Nr	41002	41104	41008	41010	7780	41093	41098	41014	41006	7780	41016	41022	41022	41106	41026	41030	41108
	Verkehrsbeschränkungen			E	H	E	E	E	E	E	E		E	H	E	E		
	Informationen zur Fahrt		<b>411</b>					<b>30</b>										<b>411</b>
0.0	<b>Kiel, ZOB</b> ab																	
0.3	<b>Kiel, Hbf</b> ab				<b>6.08</b>				<b>6.10</b>			<b>6.55</b>	<b>7.20</b>	<b>7.30</b>		<b>8.30</b>	<b>9.30</b>	
1.5	Kiel, Stormarnstraße				6.11				6.14			6.59	7.24	7.34		8.34	9.34	
5.8	-, Edisonstraße/B 404				6.13				6.17			7.02	7.27	7.37		8.37	9.37	
6.2	-, Moorsee				6.15				6.20			7.05	7.30	7.40		8.40	9.40	
8.5	Boksee				6.18				6.24			7.07	7.33	7.44		8.44	9.44	
10.9	Klein Barkau				6.20				6.27			7.09	7.45	7.47		8.47	9.47	
12.6	Kirchbarkau								6.29			7.11	7.49	7.49		8.49	9.49	
14.7	Warnau, B 404				6.24				6.32			7.13	7.52	7.52		8.52	9.52	
17.2	Nettelsee, B 404				6.26				6.35			7.16	7.55	7.55		8.55	9.55	
18.2	Löptin, Abzw.				6.27				6.36			7.17	7.56	7.56		8.56	9.56	
19.7	Nettelau				6.28				6.37			7.18	7.57	7.57		8.57	9.57	
23.1	Stolpe, Pfeifenkopf								6.42			7.22	8.02	8.02		9.02	10.02	
25.1	Wankendorf, Lindemann				6.32				6.46			7.26	8.06	8.06		9.06	10.06	
25.6	-, <b>ZOB</b> an				<b>6.33</b>				<b>6.48</b>			<b>7.28</b>	<b>8.08</b>	<b>8.08</b>		<b>9.08</b>	<b>10.08</b>	
	Wankendorf, ZOB				7.09				7.09				8.09	8.09		9.09	10.09	
	Neumünster, ZOB				7.38				7.38				8.38	8.38		9.38	10.38	
	Plön, ZOB / Bf				5.36				5.36			6.36	7.36	7.36		8.36	9.36	
	Wankendorf, ZOB				6.08				6.08			7.08	8.08	8.08		9.08	10.08	
25.6	<b>Wankendorf, ZOB</b> ab				<b>6.34</b>				<b>6.49</b>			<b>7.29</b>	<b>8.09</b>	<b>8.09</b>		<b>9.09</b>	<b>10.09</b>	
26.2	-, Bahnhof				6.35				6.50			7.30	8.10	8.10		9.10	10.10	
27.3	-, Auf dem Bös				6.35				6.50			7.30	8.10	8.10		9.10	10.10	
29.3	Ruhwinkel				6.37				6.52			7.32	8.12	8.12		9.12	10.12	
	Bornhöved, Schulen											7.35						
31.7	-, <b>Adolfplatz</b> an				<b>6.40</b>				<b>6.55</b>	7.15	<b>E</b>	<b>7.37</b>	<b>8.15</b>	<b>8.15</b>		<b>9.15</b>	<b>10.15</b>	

	Neumünster, ZOB Bornhöved, Adolfplatz					6.05 6.28			6.05 6.28			7.45 8.15	7.45 8.15					
31.7	<b>Bornhöved, Adolfplatz</b>	<b>ab</b>	<b>5.38</b>	<b>6.16</b>	<b>6.23</b>	<b>6.41</b>			<b>7.00</b>	<b>7.16</b>		<b>7.40</b>	<b>8.16</b>	<b>8.16</b>		<b>9.16</b>	<b>10.16</b>	<b>10.16</b>
32.6	- , Moorblick			6.17	6.24	6.42		6.36	7.01			7.41	8.17	8.17		9.17	10.17	10.17
33.4	- , Am Ackerhorst				6.25	6.43			7.02			7.42	8.18	8.18		9.18	10.18	
	- , Sanden		5.39					6.44		7.17								
	Gönnebek, Dörpplatz		5.41				6.36	6.48		7.19								
	- , Gärtnersiedlung		5.43				6.38	6.50		7.21								
	Trappenkamp, Gönnebeker Ring		5.44				6.40	6.51										
36.4	<b>- , ZOB</b>	<b>an</b>	<b>5.48</b>		<b>6.31</b>	<b>6.48</b>		<b>6.43</b>		<b>7.07</b>		<b>7.47</b>	<b>8.23</b>	<b>8.23</b>		<b>9.23</b>	<b>10.23</b>	
36.4	<b>- , ZOB</b>	<b>ab</b>		<b>75</b> 6.08	<b>6.31</b>	<b>6.48</b>		<b>6.43</b>		<b>7.08</b>		<b>7.48</b>						<b>10.23</b>
	- , Schulen									7.25							<b>E</b>	10.24
37.2	- , Kirche				6.32	6.49		6.53	7.09			7.49						10.26
37.9	- , Danziger Straße				6.33	6.50		6.54				7.50						10.27
44.2	Daldorf, Dorfstraße				6.41	6.57		7.03				7.57						10.34
48.9	Hamdorf				6.45	7.01		7.06			7.42	8.01			9.00			10.38
51.1	Negernbötel, Dorfstraße				6.48	7.04		7.03			7.47	8.04			9.04			10.41
54.3	Schackendorf, Dorfplatz				6.51	7.07	7.17				7.57	8.07			9.08			10.44
57.5	Bad Segeberg, Mühlenberg				6.58	7.10			7.33			8.10			9.11			10.47
58.0	- , Hamb.Str. (Fa.Kraft)			6.46		7.13		7.25	7.25	7.35	8.12	8.13			9.20			10.50
59.1	<b>- , Bahnhof</b>	<b>an</b>		<b>6.51</b>	<b>7.05</b>	<b>7.20</b>	<b>7.24</b>	<b>7.35</b>	<b>7.30</b>	<b>7.40</b>		<b>8.20</b>			<b>9.30</b>			<b>10.55</b>
																		<b>10.51</b>

**E** = nur an Schultagen

**H** = nur an Ferientagen

**30** = fährt Haltestellen in anderer Reihenfolge an

**75** = nach Segeberg umsteigen in Bornhöved, Moorblick

**411** = über Tensfeld (Linie 411)

**km Weitere Haltestellen:**

0.0 Kiel, Hummelwiese  
3.5 - , Karlsburg  
8.1 Boksee, Im See  
9.5 Havighorst  
12.9 Kirchbarkau, Dorfstraße

20.8 Stolpe, Kieler Kamp  
22.8 - , Oberdorf  
23.4 - , Schule  
23.8 - , Altenheim  
24.4 Wankendorf, Friedhof

26.9 - , Bösterredder  
27.9 Bockhorn, Abzw.  
30.8 Bornhöved, Friedhof  
46.7 Daldorf, Pettluiser Weg  
55.7 Schackendorf, Waidmannsheil

410



## Kiel - Wankendorf - Bornhöved - Trappenkamp - Bad Segeberg



Verkehrstag	Montag bis Freitag																	
Fahrt-Nr	41034	41034	41024	41036	41042	41042	41142	41046	41086	41048	41076	5411	41050	41052	41074	41054	41056	41058
Verkehrsbeschränkungen	E	H	E		H	E	E				K				E			E
Informationen zur Fahrt							<b>411</b>					<b>454</b>	<b>411</b>					
<b>Kiel, ZOB</b>	<b>ab</b>																	
<b>Kiel, Hbf</b>	<b>ab</b>	<b>10.30</b>	<b>10.30</b>		<b>11.30</b>	<b>12.30</b>	<b>12.30</b>		<b>13.30</b>		<b>14.30</b>		<b>15.30</b>		<b>16.00</b>	<b>16.30</b>		<b>17.00</b>
Kiel, Stormarnstraße		10.34	10.34		11.34	12.34	12.34		13.34		14.34		15.34		16.04	16.34		17.04
-, Edisonstraße/B 404		10.37	10.37		11.37	12.37	12.37		13.37		14.37		15.37		16.07	16.37		17.07
-, Moorsee		10.40	10.40		11.40	12.40	12.40		13.40		14.40		15.40		16.10	16.40		17.10
Boksee		10.44	10.44		11.44	12.44	12.44		13.44		14.44		15.44		16.14	16.44		17.14
Klein Barkau		10.47	10.47		11.47	12.47	12.47		13.47		14.47		15.47		16.17	16.47		17.17
Kirchbarkau		10.49	10.49		11.49	12.49	12.49		13.49		14.49		15.49		16.19	16.49		17.19
Warnau, B 404		10.52	10.52		11.52	12.52	12.52		13.52		14.52		15.52			16.52		17.22
Nettelsee, B 404		10.55	10.55		11.55	12.55	12.55		13.55		14.55		15.55			16.55		17.25
Löptin, Abzw.		10.56	10.56		11.56	12.56	12.56		13.56		14.56		15.56			16.56		17.26
Nettelau		10.57	10.57		11.57	12.57	12.57		13.57		14.57		15.57			16.57		17.27
Stolpe, Pfeifenkopf		11.02	11.02		12.02	13.02	13.02		14.02		15.02		16.02			17.02		17.32
Wankendorf, Lindemann		11.06	11.06		12.06	13.06	13.06		14.06		15.06		16.06			17.06		17.36
-, ZOB	<b>an</b>	<b>11.08</b>	<b>11.08</b>		<b>12.08</b>	<b>13.08</b>	<b>13.08</b>		<b>14.08</b>		<b>15.08</b>		<b>16.08</b>			<b>17.08</b>		<b>17.38</b>
Wankendorf, ZOB		11.19	11.19		12.09	13.09	13.42		14.09		15.09		16.09			17.09		
Neumünster, ZOB		11.48	11.48		12.38	13.38	14.11		14.38		15.38		16.38			17.38		
Plön, ZOB / Bf					11.36	12.36			13.36		14.36		15.36			16.36		
Wankendorf, ZOB					12.08	13.08			14.08		15.08		16.08			17.08		
<b>Wankendorf, ZOB</b>	<b>ab</b>	<b>11.09</b>	<b>11.09</b>		<b>12.09</b>	<b>13.09</b>	<b>13.09</b>		<b>14.09</b>		<b>15.09</b>		<b>16.09</b>			<b>17.09</b>		<b>17.39</b>
-, Bahnhof		11.10	11.10		12.10	13.10	13.10		14.10		15.10		16.10			17.10		17.40
-, Auf dem Bös		11.10	11.10		12.10	13.10	13.10		14.10		15.10		16.10			17.10		17.40
Ruhwinkel		11.12	11.12		12.12	13.12	13.12		14.12		15.12		16.12			17.12		17.42
Bornhöved, Schulen				11.45	12.20		13.14	13.14			15.15							
-, <b>Adolfplatz</b>	<b>an</b>	<b>11.15</b>	<b>11.15</b>	<b>11.48</b>	<b>12.21</b>	<b>13.15</b>	<b>13.15</b>	<b>13.15</b>	<b>14.15</b>		<b>15.15</b>	<b>15.16</b>		<b>16.15</b>		<b>17.15</b>		<b>17.45</b>



Neumünster, ZOB			11.10	11.10				13.35	13.35			15.10	15.10			16.35			
Bornhöved, Adolfplatz			11.40	11.40				14.14	14.14			15.37	15.37			17.14			
<b>Bornhöved, Adolfplatz</b>	<b>ab</b>	<b>11.16</b>	<b>11.16</b>	<b>11.50</b>	<b>12.21</b>	<b>13.16</b>	<b>13.16</b>	<b>13.16</b>	<b>14.16</b>	<b>14.16</b>	<b>15.16</b>	<b>15.16</b>	<b>15.37</b>	<b>16.16</b>	<b>16.16</b>		<b>17.16</b>	<b>17.16</b>	<b>17.46</b>
- , Moorblick		11.17	11.17			13.17	13.17	13.17		14.17	15.17		15.38	16.17	16.17			17.17	17.47
- , Am Ackerhorst		11.18	11.18			13.18	13.18			14.18	15.18		15.39		16.18			17.18	17.48
- , Sanden				11.51	12.22				14.17			15.17						17.17	
Gönnebek, Dörpplatz				11.53	12.24				14.19			15.19						17.19	
- , Gärtnersiedlung				11.55	12.26				14.21			15.21						17.21	
Truppenkamp, Gönnebeker Ring				11.56	12.27				14.22			15.22						17.22	
- , ZOB	<b>an</b>	<b>11.23</b>	<b>11.23</b>	<b>12.00</b>	<b>12.30</b>	<b>13.23</b>	<b>13.23</b>		<b>14.25</b>	<b>14.23</b>	<b>15.23</b>		<b>15.44</b>		<b>16.23</b>		<b>17.27</b>	<b>17.23</b>	<b>17.53</b>
- , ZOB	<b>ab</b>	<b>11.23</b>		<b>12.00</b>	<b>12.30</b>		<b>13.23</b>			<b>14.25</b>	<b>15.25</b>							<b>17.25</b>	
- , Schulen		11.24		12.05	E 12.31		13.24					15.25							
- , Kirche		11.26			12.33		13.26			14.26	15.26							17.26	
- , Danziger Straße		11.27			12.34		13.27			14.27	15.27							17.27	
Daldorf, Dorfstraße		11.34			12.41		13.34			14.34	15.34							17.34	
Hamdorf		11.38			12.45		13.38			14.38	15.38							17.38	
Negernbötel, Dorfstraße		11.41			12.48		13.41			14.41	15.41							17.41	
Schackendorf, Dorfplatz		11.44			12.51		13.44			14.44	15.44							17.44	
Bad Segeberg, Mühlenberg		11.47			12.54		13.47			14.47	15.47							17.47	
- , Hamb.Str. (Fa.Kraft)		11.50			12.57		13.50	13.46		14.50	15.50			16.46				17.48	
- , <b>Bahnhof</b>	<b>an</b>	<b>11.55</b>			<b>13.05</b>		<b>13.55</b>	<b>13.51</b>		<b>14.55</b>	<b>16.00</b>			<b>16.51</b>				<b>17.55</b>	

**E** = nur an Schultagen

**H** = nur an Ferientagen

**K** = Montag bis Donnerstag  
an Schultagen

**411** = über Tensfeld (Linie 411)

**454** = wird von Linie 454 gefahren  
Bus kommt von Neumünster

**km Weitere Haltestellen:**

0.0 Kiel, Hummelwiese

3.5 -, Karlsburg

8.1 Boksee, Im See

9.5 Havighorst

12.9 Kirchbarkau, Dorfstraße

20.8 Stolpe, Kieler Kamp

22.8 -, Oberdorf

23.4 -, Schule

23.8 -, Altenheim

24.4 Wankendorf, Friedhof

26.9 -, Bösterredder

27.9 Bockhorn, Abzw.

30.8 Bornhöved, Friedhof

46.7 Daldorf, Pettluiser Weg

55.7 Schackendorf, Waidmannsheil

410



## Kiel - Wankendorf - Bornhöved - Trappenkamp - Bad Segeberg



Verkehrstag	Montag bis Freitag							Samstag							
Fahrt-Nr	41060	41064	5415	41084	41066	41068	41072			41104	41010	41016	41022	41030	41108
Verkehrsbeschränkungen					E										
Informationen zur Fahrt			<b>454</b>							<b>411</b>					<b>411</b>
<b>Kiel, ZOB</b>	<b>ab</b>														
<b>Kiel, Hbf</b>	<b>ab</b>	<b>17.30</b>	<b>18.30</b>			<b>19.20</b>	<b>20.20</b>	<b>22.50</b>				<b>6.55</b>	<b>7.30</b>	<b>9.30</b>	
Kiel, Stormarnstraße		17.34	18.34			19.23	20.23	22.53				6.59	7.34	9.34	
-, Edisonstraße/B 404		17.37	18.37			19.26	20.26	22.56				7.02	7.37	9.37	
-, Moorsee		17.40	18.40			19.29	20.29	22.59				7.05	7.40	9.40	
Boksee		17.44	18.44			19.32	20.32	23.02				7.07	7.44	9.44	
Klein Barkau		17.47	18.47			19.34	20.34	23.04				7.09	7.47	9.47	
Kirchbarkau		17.49	18.49			19.36	20.36	23.06				7.11	7.49	9.49	
Warnau, B 404		17.52	18.52			19.39	20.39	23.09				7.13	7.52	9.52	
Nettelsee, B 404		17.55	18.55			19.41	20.41	23.11				7.16	7.55	9.55	
Löptin, Abzw.		17.56	18.56			19.42	20.42	23.12				7.17	7.56	9.56	
Nettelau		17.57	18.57			19.43	20.43	23.13				7.18	7.57	9.57	
Stolpe, Pfeifenkopf		18.02	19.02			19.47	20.47	23.17				7.22	8.02	10.02	
Wankendorf, Lindemann		18.06	19.06			19.51	20.51	23.21				7.26	8.06	10.06	
<b>-, ZOB</b>	<b>an</b>	<b>18.08</b>	<b>19.08</b>			<b>19.52</b>	<b>20.52</b>	<b>23.22</b>				<b>7.28</b>	<b>8.08</b>	<b>10.08</b>	
Wankendorf, ZOB		18.09													
Neumünster, ZOB		18.38													
Plön, ZOB / Bf		17.36										6.36			
Wankendorf, ZOB		18.08										7.08			
<b>Wankendorf, ZOB</b>	<b>ab</b>	<b>18.09</b>	<b>19.09</b>			<b>19.53</b>	<b>20.53</b>	<b>23.23</b>				<b>7.29</b>	<b>8.09</b>	<b>10.09</b>	
-, Bahnhof		18.10	19.10			19.54	20.54	23.24				7.30	8.10	10.10	
-, Auf dem Bös		18.10	19.10			19.54	20.54	23.24				7.30	8.10	10.10	
Ruhwinkel		18.12	19.12			19.56	20.56	23.26				7.32	8.12	10.12	
Bornhöved, Schulen															
<b>-, Adolfplatz</b>	<b>an</b>	<b>18.15</b>	<b>19.15</b>			<b>20.00</b>	<b>21.00</b>	<b>23.30</b>				<b>7.37</b>	<b>8.15</b>	<b>10.15</b>	

Neumünster, ZOB			18.45									7.45			
Bornhöved, Adolfplatz			19.15									8.15			
<b>Bornhöved, Adolfplatz</b>	<b>ab</b>	<b>18.16</b>	<b>19.16</b>	<b>19.36</b>	<b>20.01</b>	<b>21.01</b>	<b>23.31</b>			<b>6.20</b>	<b>6.40</b>	<b>7.40</b>	<b>8.16</b>	<b>10.16</b>	<b>10.16</b>
- , Moorblick			19.17	19.37	20.02	21.02	23.32			6.21	6.41	7.41	8.17	10.17	10.17
- , Am Ackerhorst			19.18	19.38	20.03	21.03	23.33				6.42	7.42	8.18	10.18	
- , Sanden		18.17													
Gönnebek, Dörpplatz		18.19													
- , Gärtnersiedlung		18.21													
Trappenkamp, Gönnebeker Ring		18.22													
- , <b>ZOB</b>	<b>an</b>	<b>18.25</b>	<b>19.23</b>	<b>19.43</b>	<b>20.10</b>	<b>21.10</b>	<b>23.40</b>				<b>6.47</b>	<b>7.47</b>	<b>8.23</b>	<b>10.23</b>	
- , <b>ZOB</b>	<b>ab</b>	<b>18.25</b>							<b>7.5</b>	<b>6.08</b>	<b>6.48</b>	<b>7.48</b>		<b>10.25</b>	
- , Schulen															
- , Kirche		18.26									6.49	7.49		10.26	
- , Danziger Straße		18.27									6.50	7.50		10.27	
Daldorf, Dorfstraße		18.34									6.57	7.57		10.34	
Hamdorf		18.38									7.01	8.01		10.38	
Negernbötzel, Dorfstraße		18.41									7.04	8.04		10.41	
Schackendorf, Dorfplatz		18.44									7.07	8.07		10.44	
Bad Segeberg, Mühlenberg		18.47									7.10	8.10		10.47	
- , Hamb.Str. (Fa.Kraft)		18.50							6.50	7.13	8.13		10.50	10.46	
- , <b>Bahnhof</b>	<b>an</b>	<b>18.55</b>							<b>6.55</b>	<b>7.20</b>	<b>8.20</b>		<b>10.55</b>	<b>10.51</b>	

**E** = nur an Schultagen

**7.5** = nach Segeberg umsteigen  
in Bornhöved, Moorblick

**4.11** = über Tensfeld (Linie 411)

**4.54** = wird von Linie 454 gefahren  
Bus kommt von Neumünster

#### km Weitere Haltestellen:

0.0 Kiel, Hummelwiese  
3.5 -, Karlsburg  
8.1 Boksee, Im See  
9.5 Havighorst  
12.9 Kirchbarkau, Dorfstraße

20.8 Stolpe, Kieler Kamp  
22.8 -, Oberdorf  
23.4 -, Schule  
23.8 -, Altenheim  
24.4 Wankendorf, Friedhof

26.9 -, Bösterredder  
27.9 Bockhorn, Abzw.  
30.8 Bornhöved, Friedhof  
46.7 Daldorf, Pettluiser Weg  
55.7 Schackendorf, Waidmannsheil

410



## Kiel - Wankendorf - Bornhöved - Trappenkamp - Bad Segeberg



Verkehrstag	Samstag								Sonn- und Feiertag								
Fahrt-Nr	41034	41038	41044	41048	41054	41062	5415	41068	41072		41023	41030	41044	41054	5415	41068	41072
Verkehrsbeschränkungen																	
Informationen zur Fahrt					<b>411</b>		<b>454</b>						<b>6</b>	<b>4</b>	<b>454</b>	<b>4</b>	<b>4</b>
<b>Kiel, ZOB</b>	<b>ab</b>																
<b>Kiel, Hbf</b>	<b>ab</b>	<b>10.30</b>	<b>11.45</b>	<b>13.00</b>	<b>14.30</b>	<b>16.30</b>	<b>18.20</b>		<b>20.20</b>	<b>22.50</b>		<b>9.30</b>	<b>13.00</b>	<b>16.30</b>		<b>20.20</b>	<b>22.50</b>
Kiel, Stormarnstraße		10.34	11.49	13.04	14.34	16.34	18.23		20.23	22.53		9.34	13.04	16.34		20.23	22.53
-, Edisonstraße/B 404		10.37	11.52	13.07	14.37	16.37	18.26		20.26	22.56		9.37	13.07	16.37		20.26	22.56
-, Moorsee		10.40	11.55	13.10	14.40	16.40	18.29		20.29	22.59		9.40	13.10	16.40		20.29	22.59
Boksee		10.44	11.59	13.14	14.44	16.44	18.32		20.32	23.02		9.44	13.14	16.44		20.32	23.02
Klein Barkau		10.47	12.02	13.17	14.47	16.47	18.34		20.34	23.04		9.47	13.17	16.47		20.34	23.04
Kirchbarkau		10.49	12.04	13.19	14.49	16.49	18.36		20.36	23.06		9.49	13.19	16.49		20.36	23.06
Warnau, B 404		10.52	12.07	13.22	14.52	16.52	18.39		20.39	23.09		9.52	13.22	16.52		20.39	23.09
Nettelsee, B 404		10.55	12.10	13.25	14.55	16.55	18.41		20.41	23.11		9.55	13.25	16.55		20.41	23.11
Löptin, Abzw.		10.56	12.11	13.26	14.56	16.56	18.42		20.42	23.12		9.56	13.26	16.56		20.42	23.12
Nettelau		10.57	12.12	13.27	14.57	16.57	18.43		20.43	23.13		9.57	13.27	16.57		20.43	23.13
Stolpe, Pfeifenkopf		11.02	12.17	13.32	15.02	17.02	18.47		20.47	23.17		10.02	13.32	17.02		20.47	23.17
Wankendorf, Lindemann		11.06	12.21	13.36	15.06	17.06	18.51		20.51	23.21		10.06	13.36	17.06		20.51	23.21
-, ZOB	<b>an</b>	<b>11.08</b>	<b>12.23</b>	<b>13.38</b>	<b>15.08</b>	<b>17.08</b>	<b>18.52</b>		<b>20.52</b>	<b>23.22</b>		<b>10.08</b>	<b>13.38</b>	<b>17.08</b>		<b>20.52</b>	<b>23.22</b>
Wankendorf, ZOB		11.09	13.09														
Neumünster, ZOB		11.38	13.38														
Plön, ZOB / Bf		10.36		12.36	14.36							12.36					
Wankendorf, ZOB		11.08		13.08	15.08							13.08					
<b>Wankendorf, ZOB</b>	<b>ab</b>	<b>11.09</b>	<b>12.24</b>	<b>13.39</b>	<b>15.09</b>	<b>17.09</b>	<b>18.53</b>		<b>20.53</b>	<b>23.23</b>		<b>10.09</b>	<b>13.39</b>	<b>17.09</b>		<b>20.53</b>	<b>23.23</b>
-, Bahnhof		11.10	12.25	13.40	15.10	17.10	18.54		20.54	23.24		10.10	13.40	17.10		20.54	23.24
-, Auf dem Bös		11.10	12.25	13.40	15.10	17.10	18.54		20.54	23.24		10.10	13.40	17.10		20.54	23.24
Ruhwinkel		11.12	12.27	13.42	15.12	17.12	18.56		20.56	23.26		10.12	13.42	17.12		20.56	23.26
Bornhöved, Schulen																	
-, Adolfplatz	<b>an</b>	<b>11.15</b>	<b>12.30</b>	<b>13.45</b>	<b>15.15</b>	<b>17.15</b>	<b>19.00</b>		<b>21.00</b>	<b>23.30</b>		<b>10.15</b>	<b>13.45</b>	<b>17.15</b>		<b>21.00</b>	<b>23.30</b>

Neumünster, ZOB			11.10		13.40		18.30	18.30					13.15		18.30				
Bornhöved, Adolfplatz			11.40		14.10		19.00	19.00					13.45		19.00				
<b>Bornhöved, Adolfplatz</b>	<b>ab</b>	<b>11.16</b>	<b>12.31</b>	<b>13.46</b>	<b>15.16</b>	<b>17.16</b>	<b>19.01</b>	<b>19.01</b>	<b>21.01</b>	<b>23.31</b>			<b>8.15</b>	<b>10.16</b>	<b>13.46</b>	<b>17.16</b>	<b>19.01</b>	<b>21.01</b>	<b>23.31</b>
- , Moorblick		11.17			15.17		19.02	19.02	21.02	23.32			8.16	10.17	13.47	17.17	19.02	21.02	23.32
- , Am Ackerhorst		11.18			15.18		19.03	19.03	21.03	23.33			8.17	10.18	13.48	17.18	19.03	21.03	23.33
- , Sanden			12.32	13.47		17.17													
Gönnebek, Dörpplatz			12.34	13.49		17.19													
- , Gärtnersiedlung			12.36	13.51		17.21													
Trappenkamp, Gönnebeker Ring			12.37	13.52		17.22													
<b>- , ZOB</b>	<b>an</b>	<b>11.23</b>	<b>12.40</b>	<b>13.55</b>	<b>15.23</b>	<b>17.23</b>	<b>19.10</b>	<b>19.08</b>	<b>21.10</b>	<b>23.40</b>			<b>8.23</b>	<b>10.23</b>	<b>13.53</b>	<b>17.23</b>	<b>19.08</b>	<b>21.10</b>	<b>23.40</b>
<b>- , ZOB</b>	<b>ab</b>		<b>12.40</b>		<b>15.25</b>	<b>17.24</b>								<b>10.25</b>	<b>13.55</b>	<b>17.25</b>			
- , Schulen																			
- , Kirche			12.41		15.26	17.25							10.26	13.56	17.26				
- , Danziger Straße			12.42		15.27	17.26							10.27	13.57	17.27				
Daldorf, Dorfstraße			12.49		15.34								10.34	14.04	17.34				
Hamdorf			12.53		15.38								10.38	14.08	17.38				
Negernbötel, Dorfstraße			12.56		15.41								10.41	14.11	17.41				
Schackendorf, Dorfplatz			12.59		15.44								10.44	14.14	17.44				
Bad Segeberg, Mühlenberg			13.02		15.47								10.47	14.17	17.47				
- , Hamb.Str. (Fa.Kraft)			13.05		15.50	18.05							10.50	14.20	17.50				
<b>- , Bahnhof</b>	<b>an</b>		<b>13.10</b>		<b>15.55</b>	<b>18.07</b>							<b>10.55</b>	<b>14.25</b>	<b>17.55</b>				

**411** = über Tensfeld (Linie 411)

**454** = wird von Linie 454 gefahren  
Bus kommt von Neumünster

**4** = nicht am 24. und 31.12.

**6** = am 24. und 31.12. nur bis Trappenkamp

#### km Weitere Haltestellen:

0.0 Kiel, Hummelwiese  
3.5 -, Karlsburg  
8.1 Boksee, Im See  
9.5 Havighorst

12.9 Kirchbarkau, Dorfstraße  
20.8 Stolpe, Kieler Kamp  
22.8 -, Oberdorf  
23.4 -, Schule

23.8 -, Altenheim  
24.4 Wankendorf, Friedhof  
26.9 -, Bösterredder  
27.9 Bockhorn, Abzw.

30.8 Bornhöved, Friedhof  
46.7 Daldorf, Pettluiser Weg  
55.7 Schackendorf, Waidmannsheil

410



# Bad Segeberg - Trappenkamp - Bornhöved - Wankendorf - Kiel



Verkehrstag		Montag bis Freitag																	
km	Fahrt-Nr	41001	41003	41007	41011	41013	5404	41005	41009	41101	41017	41023	41029	41025	41035	41031	41033	41037	41037
Verkehrsbeschränkungen					E	E	H	E	E	E		E			E			H	E
Informationen zur Fahrt							454			411				411					
0.0	<b>Bad Segeberg, Bahnhof</b> ab									7.00	7.10	7.55		8.05		9.50		11.30	11.30
1.1	- , Hamb.Str. (Fa.Kraft)									7.02	7.12	7.57		8.07		9.52		11.32	11.32
4.8	Schackendorf, Dorfplatz										7.17	8.02				9.57		11.37	11.37
8.0	Negernbötzel, Dorfstraße										7.20	8.05				10.00		11.40	11.40
10.2	Hamdorf										7.23	8.08				10.03		11.43	11.43
14.9	Daldorf, Dorfstraße							7.18			7.27	8.12				10.07		11.47	11.47
20.7	<b>Trappenkamp, ZOB</b> an								7.28	7.28	7.32	8.18				10.15		11.52	11.52
20.7	- , ZOB ab		5.48	6.08		6.34	6.46		7.28	7.28	7.33	8.18	8.23		9.23	10.18	11.18	11.53	11.53
	- , Schulen							7.25	7.25	7.30		8.19			E	10.19			
21.5	- , Kirche		5.49	6.09		6.35	6.47			7.31	7.34	8.20	8.24		9.24	10.20	11.19	11.54	11.54
22.2	- , Danziger Straße		5.50	6.10		6.36		7.28		7.32	7.35	8.21	8.25		9.25	10.21	11.20	11.55	11.55
	- , Gönnebeker Ring							7.29			7.36	8.22						11.57	11.57
	Gönnebek, Dörpplatz							7.34				8.26						12.01	12.01
	Bornhöved, Sanden							7.36			7.41	8.28						12.03	12.03
25.2	- , Am Ackerhorst		5.56	6.16		6.42	6.53		7.33		H	7.41	8.31		9.31	10.26	11.26		
26.0	- , Moorblick		5.57	6.17		6.43	6.55		7.34		H	7.42	8.32	8.33	9.32	10.27	11.27		
26.9	- , <b>Adolfplatz</b> an		5.59	6.19		6.45	6.56	7.39	7.39	7.39	7.44	8.30	8.34	8.34	9.34	10.29	11.29	12.09	12.09
	Bornhöved, Adolfplatz					6.45	6.57						8.35	8.35				12.10	12.10
	Neumünster, ZOB					7.28	7.30						9.05	9.05				12.40	12.40
26.9	<b>Bornhöved, Adolfplatz</b> ab	5.15	6.00	6.20	6.40			7.39	7.39	7.39	7.45	8.30		8.35		10.30	11.30	12.10	12.10
	- , Schulen							7.40	7.40	7.42	E	7.43	8.35						
29.3	Ruhwinkel	5.18	6.03	6.23	6.43							7.48		8.38		10.33	11.33	12.13	12.13
31.3	Wankendorf, Auf dem Bös	5.19	6.04	6.24	6.44							7.49		8.39		10.34	11.34	12.14	12.14
32.0	- , Bahnhof	5.22	6.07	6.27	6.47							7.52		8.42		10.37	11.37	12.17	12.17
32.4	- , ZOB an	5.23	6.08	6.28	6.48						7.53			8.43		10.38	11.38	12.18	12.18

	Wankendorf, ZOB Plön, ZOB / Bf	ab an		6.19 6.54		6.54 7.22						8.44 9.19	10.44 11.25	12.14 12.49	12.44 13.19	
	Neumünster, ZOB Wankendorf, ZOB	ab an								6.59 7.24		8.19 8.44			11.19 11.44	11.49 12.14
32.4	<b>Wankendorf, ZOB</b>	<b>ab</b>	<b>5.25</b>	<b>6.10</b>	<b>6.30</b>	<b>6.50</b>				<b>7.55</b>		<b>8.45</b>	<b>10.40</b>	<b>11.40</b>	<b>12.20</b>	<b>12.20</b>
32.9	- Lindemann		5.26	6.11	6.31	6.51				7.56		8.46	10.41	11.41	12.21	12.21
34.6	Stolpe, Schule		5.28	6.13	6.33	6.53				7.58		8.48	10.43	11.43	12.23	12.23
35.3	- , Oberdorf		5.30	6.15	6.35	6.55				8.00		8.50	10.45	11.45	12.25	12.25
38.9	Nettelau		5.33	6.18	6.38	6.58				8.03		8.53	10.48	11.48	12.28	12.28
40.4	Löptin, Abzw.		5.34	6.19	6.39	6.59				8.04		8.54	10.49	11.49	12.29	12.29
41.4	Nettelsee, B 404		5.36	6.21	6.41	7.01				8.06		8.56	10.51	11.51	12.31	12.31
43.9	Warnau, B 404		5.38	6.23	6.43	7.03				8.08		8.58	10.53	11.53	12.33	12.33
46.0	Kirchbarkau		5.42	6.27	6.47	7.07				8.12		9.02	10.57	11.57	12.37	12.37
47.7	Klein Barkau		5.44	6.29	6.49	7.09				8.14		9.04	10.59	11.59	12.39	12.43
50.1	Boksee		5.47	6.32	6.52	7.12				8.17		9.07	11.02	12.02	12.42	12.46
52.4	Kiel, Moorsee		5.49	6.34	6.54	7.14				8.19		9.09	11.04	12.04	12.44	12.54
57.1	- , Stormarnstraße		5.55	6.40	7.00	7.20				8.25		9.15	11.10	12.10	12.50	13.00
58.4	<b>Kiel, Hbf</b>	<b>an</b>	<b>5.59</b>	<b>6.49</b>	<b>7.09</b>	<b>7.29</b>				<b>8.34</b>		<b>9.19</b>	<b>11.14</b>	<b>12.14</b>	<b>12.59</b>	<b>13.09</b>
58.6	<b>Kiel, ZOB</b>	<b>an</b>														

**E** = nur an Schultagen

**H** = nur an Ferientagen

**411** = über Tensfeld (Linie 411)

**454** = wird von Linie 454 gefahren  
Bus fährt nach Neumünster

#### km Weitere Haltestellen:

2.6 Bad Segeberg, Wasserwerk  
3.4 Schackendorf, Waidmannsheil  
12.4 Daldorf, Pettluiser Weg  
27.8 Bornhöved, Friedhof

30.7 Bockhorn, Abzw.  
31.7 Wankendorf, Bösterröder  
33.5 -, Friedhof  
34.2 Stolpe, Altenheim

35.0 -, Pfeifenkopf  
37.8 -, Kieler Kamp  
45.7 Kirchbarkau, Dorfstraße  
49.1 Havighorst

52.8 Kiel, Edisonstraße/B 404  
55.1 -, Karlsburg  
57.8 -, Hummelwiese

# 410



## Bad Segeberg - Trappenkamp - Bornhöved - Wankendorf - Kiel



Verkehrstag	Montag bis Freitag																			
	Fahrt-Nr	41039	41041	41049	41049	41043	41067	41051	41045	41109	41071	41047	41097	5412	41079	41053	41055	41059	41057	41081
Verkehrsbeschränkungen	E			H	E	E		H	E	E	E		E		E					E
Informationen zur Fahrt							<b>411</b>			<b>411</b>				<b>454</b>					<b>411</b>	
<b>Bad Segeberg, Bahnhof</b>	<b>ab</b>	<b>12.30</b>		<b>13.15</b>	<b>13.20</b>	<b>13.20</b>	<b>13.20</b>		<b>14.05</b>	<b>14.25</b>		<b>15.00</b>					<b>16.20</b>		<b>17.05</b>	
- , Hamb.Str. (Fa.Kraft)		12.32		13.17	13.26	13.22	13.22		14.08	14.27		15.02					16.22		17.07	
Schackendorf, Dorfplatz		12.37		13.22	13.31	13.27			14.12			15.07					16.27			
Negernbötzel, Dorfstraße		12.40		13.25		13.30			14.15			15.10					16.30			
Hamdorf		12.43		13.28		13.33			14.18			15.13					16.33			
Daldorf, Dorfstraße		12.47		13.32		13.37			14.22			15.17					16.37			
<b>Trappenkamp, ZOB</b>	<b>an</b>	<b>12.52</b>		<b>13.37</b>	<b>13.45</b>	<b>13.42</b>			<b>14.27</b>			<b>15.22</b>					<b>16.42</b>		<b>741</b>	
- , ZOB	<b>ab</b>	<b>12.53</b>		<b>13.38</b>	<b>13.45</b>	<b>13.43</b>		<b>14.25</b>	<b>14.28</b>			<b>15.23</b>	<b>15.23</b>	<b>15.44</b>		<b>16.23</b>	<b>16.43</b>	<b>17.28</b>		<b>17.53</b>
- , Schulen		13.03																		
- , Kirche		13.04		13.39	13.46	13.44		14.26	14.29			15.24	15.24	15.45		16.24	16.44	17.29		17.54
- , Danziger Straße		13.05		13.40	13.47	13.45		14.27	14.30			15.25	15.25			16.25	16.45	17.30		17.55
- , Gönnebeker Ring		13.07				13.47						15.27						17.32		
Gönnebek, Dörpplatz		13.11				13.51						15.31						17.36		
Bornhöved, Sanden		13.13				13.53						15.33						17.38		
- , Am Ackerhorst				13.46	13.52			14.33	14.36				15.30	15.52		16.31	16.51			18.01
- , Moorblick				13.47	13.53		13.49	14.34	14.37	14.53			15.31	15.54		16.32	16.52		17.33	18.02
- , <b>Adolfplatz</b>	<b>an</b>	<b>13.15</b>		<b>13.49</b>	<b>13.55</b>	<b>13.56</b>	<b>13.51</b>	<b>14.36</b>	<b>14.40</b>	<b>14.54</b>		<b>15.35</b>	<b>15.33</b>	<b>15.55</b>		<b>16.34</b>	<b>16.55</b>	<b>17.40</b>	<b>17.34</b>	<b>18.05</b>
<i>Bornhöved, Adolfplatz</i>								14.40	14.40			15.55	15.55	15.55			17.15			
<i>Neumünster, ZOB</i>								15.05	15.05			16.25	16.25	16.25			17.45			
<b>Bornhöved, Adolfplatz</b>	<b>ab</b>	<b>13.15</b>	<b>13.40</b>				<b>14.00</b>				<b>15.00</b>	<b>15.35</b>				<b>16.35</b>			<b>17.40</b>	<b>18.05</b>
- , Schulen		13.17																		
Ruhwinkel		13.21					14.03				15.03	15.38				16.38			17.43	18.08
Wankendorf, Auf dem Bös		13.22					14.04				15.04	15.39				16.39			17.44	18.09
- , Bahnhof		13.25					14.07				15.07	15.42				16.42			17.47	18.12
- , ZOB	<b>an</b>	<b>13.26</b>					<b>14.08</b>				<b>15.08</b>	<b>15.43</b>				<b>16.43</b>			<b>17.48</b>	<b>18.13</b>



Wankendorf, ZOB	<b>ab</b>	13.55								14.55								15.44								16.44										18.44	
Plön, ZOB / Bf	<b>an</b>	14.30								15.30																	17.19									19.19	
Neumünster, ZOB	<b>ab</b>									13.30																	16.19									17.19	
Wankendorf, ZOB	<b>an</b>									13.55																	16.44									17.44	
<b>Wankendorf, ZOB</b>	<b>ab</b>	<b>13.26</b>								<b>14.10</b>																	<b>16.45</b>								<b>17.50</b>	<b>18.15</b>	
- , Lindemann		13.27								14.11																		16.46								17.51	18.16
Stolpe, Schule										14.13																		16.48								17.53	18.18
- , Oberdorf										14.15																		16.50								17.55	18.20
Nettelau			13.52							14.18																		16.53								17.58	18.23
Löptin, Abzw.			13.53							14.19																		16.54								17.59	18.24
Nettelsee, B 404			13.55							14.21																		16.56								18.01	18.26
Warnau, B 404			13.57							14.23																		16.58								18.03	18.28
Kirchbarkau										14.27																		16.22	17.02							18.07	18.32
Klein Barkau			13.59							14.29																		16.24	17.04							18.09	18.34
Boksee			14.02							14.32																		16.27	17.07							18.12	18.37
Kiel, Moorsee			14.04							14.34																		16.29	17.09							18.14	18.39
- , Stormarnstraße			14.10							14.40																		16.35	17.15							18.20	18.45
<b>Kiel, Hbf</b>	<b>an</b>		<b>14.14</b>							<b>14.44</b>																		<b>16.44</b>	<b>17.19</b>							<b>18.24</b>	<b>18.49</b>
<b>Kiel, ZOB</b>	<b>an</b>																																				

**E** = nur an Schultagen

**H** = nur an Ferientagen

**71** = nach Trappenkamp in Bornhöved umsteigen

**411** = über Tensfeld (Linie 411)

**454** = wird von Linie 454 gefahren  
Bus fährt nach Neumünster

**km Weitere Haltestellen:**

- |                                 |                               |                               |
|---------------------------------|-------------------------------|-------------------------------|
| 2.6 Bad Segeberg, Wasserwerk    | 31.7 Wankendorf, Bösterredder | 45.7 Kirchbarkau, Dorfstraße  |
| 3.4 Schackendorf, Waidmannsheil | 33.5 -, Friedhof              | 49.1 Havighorst               |
| 12.4 Daldorf, Pettluiser Weg    | 34.2 Stolpe, Altenheim        | 52.8 Kiel, Edisonstraße/B 404 |
| 27.8 Bornhöved, Friedhof        | 35.0 -, Pfeifenkopf           | 55.1 -, Karlsburg             |
| 30.7 Bockhorn, Abzw.            | 37.8 -, Kieler Kamp           | 57.8 -, Hummelwiese           |

410



# Bad Segeberg - Trappenkamp - Bornhöved - Wankendorf - Kiel



Verkehrstag	Montag bis Freitag				Samstag															
Fahrt-Nr	41063	5416	41065	41085		41001	41007	41017	41027	41025	41031	41037	41049	41067	41069	41059	41065	5416	41071	
Verkehrsbeschränkungen																				
Informationen zur Fahrt		<b>454</b>	<b>411</b>							<b>411</b>				<b>411</b>	<b>411</b>					<b>454</b>
<b>Bad Segeberg, Bahnhof</b>	<b>ab</b>	<b>18.10</b>		<b>19.05</b>																
- , Hamb.Str. (Fa.Kraft)		18.12		19.07																
Schackendorf, Dorfplatz		18.17																		
Negernbötzel, Dorfstraße		18.20																		
Hamdorf		18.23																		
Daldorf, Dorfstraße		18.27																		
<b>Trappenkamp, ZOB</b>	<b>an</b>	<b>18.32</b>		<b>71</b>																
- , ZOB	<b>ab</b>	<b>18.33</b>	<b>19.23</b>		<b>19.43</b>		<b>6.08</b>	<b>7.33</b>	<b>8.23</b>		<b>10.18</b>	<b>11.53</b>	<b>13.35</b>			<b>17.24</b>	<b>18.53</b>	<b>19.08</b>	<b>21.20</b>	
- , Schulen																				
- , Kirche		18.34	19.24		19.44		6.09	7.34	8.24		10.19	11.54	13.36			17.25	18.54	19.09	21.21	
- , Danziger Straße		18.35			19.45		6.10	7.35	8.25		10.20	11.55	13.37			17.26	18.55		21.22	
- , Gönnebeker Ring									8.27				11.57							
Gönnebek, Dörpplatz									8.30				12.01							
Bornhöved, Sanden									8.32				12.03							
- , Am Ackerhorst		18.41	19.31		19.53		6.16	7.41		10.26		13.42				17.32	19.01	19.16	21.26	
- , Moorblick		18.42	19.33	19.33	19.54		6.17	7.42		8.33	10.27		13.43	13.49	16.57	17.33	19.02	19.18	21.27	
- , <b>Adolfplatz</b>	<b>an</b>	<b>18.45</b>	<b>19.34</b>	<b>19.34</b>	<b>19.55</b>		<b>6.20</b>	<b>7.44</b>	<b>8.34</b>	<b>8.34</b>	<b>10.29</b>	<b>12.09</b>	<b>13.44</b>	<b>13.51</b>	<b>16.59</b>	<b>17.34</b>	<b>19.04</b>	<b>19.19</b>	<b>21.29</b>	
<i>Bornhöved, Adolfplatz</i>			19.35	19.35					8.35	8.35		12.10					19.20	19.20		
<i>Neumünster, ZOB</i>			20.05	20.05					9.05	9.05		12.40					19.50	19.50		
<b>Bornhöved, Adolfplatz</b>	<b>ab</b>			<b>19.35</b>		<b>5.15</b>	<b>6.20</b>	<b>7.45</b>		<b>8.35</b>	<b>10.30</b>	<b>12.10</b>	<b>13.45</b>	<b>14.00</b>	<b>17.00</b>		<b>19.05</b>		<b>21.30</b>	
- , Schulen																				
Ruhwinkel				19.38		5.18	6.23	7.48		8.38	10.33	12.13		14.03	17.03		19.08		21.33	
Wankendorf, Auf dem Bös				19.39		5.19	6.24	7.49		8.39	10.34	12.14		14.04	17.04		19.09		21.34	
- , Bahnhof				19.42		5.22	6.27	7.52		8.42	10.37	12.17		14.07	17.07		19.11		21.36	
- , <b>ZOB</b>	<b>an</b>			<b>19.43</b>		<b>5.23</b>	<b>6.28</b>	<b>7.53</b>		<b>8.43</b>	<b>10.38</b>	<b>12.18</b>		<b>14.08</b>	<b>17.08</b>		<b>19.12</b>		<b>21.37</b>	

Wankendorf, ZOB	<b>ab</b>		19.44									14.44						
Plön, ZOB / Bf	<b>an</b>		20.19									15.19						
Neumünster, ZOB	<b>ab</b>		19.19				6.59				11.19	13.19						
Wankendorf, ZOB	<b>an</b>		19.44				7.24				11.44	13.44						
<b>Wankendorf, ZOB</b>	<b>ab</b>		<b>19.45</b>			<b>5.25</b>	<b>6.30</b>	<b>7.55</b>		<b>8.45</b>	<b>10.40</b>	<b>12.20</b>		<b>14.10</b>	<b>17.10</b>		<b>19.13</b>	<b>21.38</b>
- , Lindemann			19.46			5.26	6.31	7.56		8.46	10.41	12.21		14.11	17.11		19.14	21.39
Stolpe, Schule			19.48			5.28	6.33	7.58		8.48	10.43	12.23		14.13	17.13		19.16	21.41
- , Oberdorf			19.50			5.30	6.35	8.00		8.50	10.45	12.25		14.15	17.15		19.18	21.43
Nettelau			19.53			5.33	6.38	8.03		8.53	10.48	12.28	13.57	14.18	17.18		19.20	21.45
Löptin, Abzw.			19.54			5.34	6.39	8.04		8.54	10.49	12.29	13.58	14.19	17.19		19.21	21.46
Nettelsee, B 404			19.56			5.36	6.41	8.06		8.56	10.51	12.31	14.00	14.21	17.21		19.22	21.47
Warnau, B 404			19.58			5.38	6.43	8.08		8.58	10.53	12.33	14.02	14.23	17.23		19.24	21.49
Kirchbarkau			20.02			5.42	6.47	8.12		9.02	10.57	12.37		14.27	17.27		19.27	21.52
Klein Barkau			20.04			5.44	6.49	8.14		9.04	10.59	12.39	14.04	14.29	17.29		19.29	21.54
Boksee			20.07			5.47	6.52	8.17		9.07	11.02	12.42	14.07	14.32	17.32		19.32	21.57
Kiel, Moorsee			20.09			5.49	6.54	8.19		9.09	11.04	12.44	14.09	14.34	17.34		19.34	21.59
- , Stormarnstraße			20.15			5.55	7.00	8.25		9.15	11.10	12.50	14.15	14.40	17.40		19.40	22.05
<b>Kiel, Hbf</b>	<b>an</b>		<b>20.18</b>			<b>5.59</b>	<b>7.04</b>	<b>8.29</b>		<b>9.19</b>	<b>11.14</b>	<b>12.54</b>	<b>14.19</b>	<b>14.44</b>	<b>17.44</b>		<b>19.44</b>	<b>22.08</b>
<b>Kiel, ZOB</b>	<b>an</b>																	

**71** = nach Trappenkamp in Bornhöved umsteigen

**411** = über Tensfeld (Linie 411)

**454** = wird von Linie 454 gefahren  
Bus fährt nach Neumünster

#### km Weitere Haltestellen:

2.6 Bad Segeberg, Wasserwerk  
3.4 Schackendorf, Waidmannsheil  
12.4 Daldorf, Pettluiser Weg  
27.8 Bornhöved, Friedhof  
30.7 Bockhorn, Abzw.

31.7 Wankendorf, Bösterredder  
33.5 -, Friedhof  
34.2 Stolpe, Altenheim  
35.0 -, Pfeifenkopf  
37.8 -, Kieler Kamp

45.7 Kirchbarkau, Dorfstraße  
49.1 Havighorst  
52.8 Kiel, Edisonstraße/B 404  
55.1 -, Karlsburg  
57.8 -, Hummelwiese

410



# Bad Segeberg - Trappenkamp - Bornhöved - Wankendorf - Kiel



Verkehrstag	Sonn- und Feiertag										
Fahrt-Nr	41027	41035	5418	41047	41065	5416	41071				
Verkehrsbeschränkungen											
Informationen zur Fahrt			454		4	4	454	4			
<b>Bad Segeberg, Bahnhof</b>	<b>ab</b>	11.25		15.00	18.30						
- , Hamb.Str. (Fa.Kraft)		11.27		15.02	18.32						
Schackendorf, Dorfplatz		11.31		15.07	18.37						
Negernbötzel, Dorfstraße		11.34		15.10	18.40						
Hamdorf		11.36		15.13	18.43						
Daldorf, Dorfstraße		11.41		15.17	18.47						
<b>Trappenkamp, ZOB</b>	<b>an</b>	11.46		15.22	18.52						
<b>- , ZOB</b>	<b>ab</b>	8.23	11.46	14.03	15.23	18.53	19.08	21.20			
- , Schulen											
- , Kirche		8.24	11.47	14.04	15.24	18.54	19.09	21.21			
- , Danziger Straße		8.25	11.48		15.25	18.55		21.22			
- , Gönnebeker Ring											
Gönnebek, Dörpplatz											
Bornhöved, Sanden											
- , Am Ackerhorst		8.31	11.51	14.11	15.31	19.01	19.16	21.26			
- , Moorblick		8.32	11.52	14.13	15.32	19.02	19.18	21.27			
<b>- , Adolfplatz</b>	<b>an</b>	8.34	11.54	14.14	15.34	19.04	19.19	21.29			
Bornhöved, Adolfplatz				14.15		19.20	19.20				
Neumünster, ZOB				14.45		19.50	19.50				
<b>Bornhöved, Adolfplatz</b>	<b>ab</b>	8.35	11.55		15.35	19.05		21.30			
- , Schulen											
Ruhwinkel		8.38	11.58		15.38	19.08		21.33			
Wankendorf, Auf dem Bös		8.39	11.59		15.39	19.09		21.34			
- , Bahnhof		8.42	12.02		15.42	19.11		21.36			
<b>- , ZOB</b>	<b>an</b>	8.43	12.03		15.43	19.12		21.37			

Wankendorf, ZOB	<b>ab</b>										
Plön, ZOB / Bf	<b>an</b>										
Neumünster, ZOB	<b>ab</b>				14.19						
Wankendorf, ZOB	<b>an</b>				14.44						
<b>Wankendorf, ZOB</b>	<b>ab</b>	<b>8.45</b>	<b>12.05</b>		<b>15.45</b>	<b>19.13</b>			<b>21.38</b>		
- Lindemann		8.46	12.06		15.46	19.14			21.39		
Stolpe, Schule		8.48	12.08		15.48	19.16			21.41		
- Oberdorf		8.50	12.10		15.50	19.18			21.43		
Nettelau		8.53	12.13		15.53	19.20			21.45		
Löptin, Abzw.		8.54	12.14		15.54	19.21			21.46		
Nettelsee, B 404		8.56	12.16		15.56	19.22			21.47		
Warnau, B 404		8.58	12.18		15.58	19.24			21.49		
Kirchbarkau		9.02	12.22		16.02	19.27			21.52		
Klein Barkau		9.04	12.24		16.04	19.29			21.54		
Boksee		9.07	12.27		16.07	19.32			21.57		
Kiel, Moorsee		9.09	12.29		16.09	19.34			21.59		
- Stormarnstraße		9.15	12.35		16.15	19.40			22.05		
<b>Kiel, Hbf</b>	<b>an</b>	<b>9.19</b>	<b>12.39</b>		<b>16.19</b>	<b>19.44</b>			<b>22.08</b>		
<b>Kiel, ZOB</b>	<b>an</b>										

**454** = wird von Linie 454 gefahren  
Bus fährt nach Neumünster

**4** = nicht am 24. und 31.12.

#### km Weitere Haltestellen:

2.6 Bad Segeberg, Wasserwerk  
3.4 Schackendorf, Waidmannsheil  
12.4 Daldorf, Pettluiser Weg  
27.8 Bornhöved, Friedhof

30.7 Bockhorn, Abzw.  
31.7 Wankendorf, Bösterredder  
33.5 -, Friedhof  
34.2 Stolpe, Altenheim

35.0 -, Pfeifenkopf  
37.8 -, Kieler Kamp  
45.7 Kirchbarkau, Dorfstraße  
49.1 Havighorst

52.8 Kiel, Edisonstraße/B 404  
55.1 -, Karlsburg  
57.8 -, Hummelwiese

411



## (Kiel -) Bornhöved - Tensfeld - Bad Segeberg



Verkehrstag		Montag bis Freitag										Samstag						
km	Fahrt-Nr	41104	41191	41195	41106		41108		41142	41112	41146	41110		41104		41118		41116
	Verkehrsbeschränkungen		E	E	E				E	E	K							
	Informationen zur Fahrt																	
	Kiel, Hbf <b>ab</b>						9.30		12.30		14.30	15.30				9.30		16.30
	Bornhöved, Adolfplatz <b>an</b>						10.15		13.15		15.15	16.15				10.15		17.15
0.0	<b>Bornhöved, Adolfplatz</b> <b>an</b>	<b>6.16</b>					<b>10.16</b>		<b>13.16</b>		<b>15.16</b>	<b>16.16</b>		<b>6.20</b>		<b>10.16</b>		<b>17.35</b>
0.9	-, Moorblick	6.17					10.17		13.17			16.17		6.21		10.17		17.36
1.8	-, Schwedenring	6.18					10.18		13.18			16.18		6.22		10.18		17.37
4.5	Tarbek	6.20	6.54				10.20		13.20			16.20		6.24		10.20		17.39
7.8	Damsdorf, Kreuzung	6.23	6.57				10.23		13.23			16.23		6.27		10.23		17.42
8.6	Tensfeld, Siedlung	6.25	6.59				10.25		13.25	14.25		16.25		6.29		10.25		17.44
9.4	-, Bahnhofstraße	6.27	7.01				10.27		13.27	14.27	15.37	16.27		6.31		10.27		17.46
11.0	-, Moorblick	6.28	7.02				10.28		13.28	14.28	15.38	16.28		6.32		10.28		17.47
12.9	Blunk, Imberg	6.30	7.04				10.30		13.30	14.30	15.40	16.30		6.34		10.30		17.49
13.9	-, Bahnhofstraße	6.32					10.32		13.32	14.32	15.42	16.32		6.36		10.32		17.51
	-, Lindenstraße		7.06	7.55	8.50													
15.4	-, Bargenhöven	6.34	7.08	7.57	8.52		10.34		13.34	14.34	15.44	16.34		6.38		10.34		17.53
16.6	Groß Rönna, Brookhof	6.35	7.09	7.59	8.54		10.35		13.35	14.35	15.45	16.35		6.39		10.35		17.54
18.4	-, Groß Rönna Lindenweg	6.37	7.11	8.01			10.37		13.37	14.37	15.47	16.37		6.41		10.37		17.56
	-, Stückenkoppel				8.56													
19.7	Klein Rönna, Plöner Eck	6.38	7.12	8.02			10.38		13.38	14.38	15.48	16.38		6.42		10.38		17.57
20.7	Bad Segeberg, Waldweg Ihsee	6.40					10.40		13.40	14.40	15.50	16.40		6.44		10.40		17.59
21.5	-, Esmarchstraße	6.42					10.42		13.42	14.42	15.52	16.42		6.46		10.42		18.01
23.0	-, Hamb.Str. (Fa.Kraft)	6.46	7.25	8.20	9.20		10.46		13.46	14.46	15.56	16.46		6.50		10.46		18.05
24.1	-, <b>Bahnhof</b> <b>an</b>	<b>6.51</b>	<b>7.35</b>	<b>8.30</b>	<b>9.30</b>		<b>10.51</b>		<b>13.51</b>	<b>14.51</b>	<b>16.00</b>	<b>16.51</b>		<b>6.55</b>		<b>10.51</b>		<b>18.07</b>

E = nur an Schultagen

K = Montag bis Donnerstag  
an Schultagen

411



# Bad Segeberg - Tensfeld - Bornhöved (- Kiel)



Verkehrstag		Montag bis Freitag													Samstag				
km	Fahrt-Nr	41103	41101	41107	41125	41194	41196	7780	41115	41115	41109	41121	41113	41119	41127	41107	41115	41117	
Verkehrsbeschränkungen		E	E		E	E	E	E	E	H	E	E	E						
Informationen zur Fahrt																			
0.0	<b>Bad Segeberg, Bahnhof ab</b>	<b>5.55</b>	<b>7.00</b>	<b>8.05</b>	<b>8.30</b>	<b>11.29</b>	<b>12.27</b>	<b>12.27</b>	<b>13.20</b>	<b>13.20</b>	<b>14.25</b>	<b>15.10</b>	<b>16.15</b>	<b>17.05</b>	<b>19.05</b>	<b>8.05</b>	<b>13.20</b>	<b>16.30</b>	
1.1	- , Hamb.Str. (Fa.Kraft)	5.57	7.02	8.07	8.35	11.42	12.39		13.22	13.22	14.27	15.12	16.17	17.07	19.07	8.07	13.22	16.32	
2.6	- , Esmarchstraße	5.58	7.03	8.09	8.37				12.34	13.24	13.24	14.29	15.14	16.19	17.09	19.09	8.09	13.24	16.34
3.4	- , Waldweg Ihlsee	5.59	7.04	8.10	8.38				12.35	13.25	13.25	14.30	15.15	16.20	17.10	19.10	8.10	13.25	16.35
4.4	Klein Rönna, Plöner Eck	6.01	7.06	8.12	8.40				12.37	13.27	13.27	14.32	15.17	16.22	17.12	19.12	8.12	13.27	16.37
	Groß Rönna, Stückenkoppel					11.58	12.55												
5.7	- , Groß Rönna Lindenweg	6.03	7.08	8.14	8.42			12.40	13.29	13.29	14.34	15.19	16.24	17.14	19.14	8.14	13.29	16.39	
7.5	- , Brookhof	6.04	7.10	8.16	8.44	12.00		12.42	13.31	13.31	14.36	15.21	16.26	17.16	19.16	8.16	13.31	16.41	
8.7	Blunk, Bargenhöven	6.05	7.11	8.17	8.45	12.01		12.43	13.32	13.32	14.37	15.22	16.27	17.17	19.17	8.17	13.32	16.42	
	- , Lindenstraße				8.49	12.03		12.46	13.34										
10.2	- , Bahnhofstraße	6.07	7.12	8.19				12.45		13.34	14.39	15.24	16.29	17.19	19.19	8.19	13.34	16.44	
11.2	- , Imberg	6.09	7.14	8.21					13.36	13.36	14.41	15.26	16.31	17.21	19.21	8.21	13.36	16.46	
13.1	Tensfeld, Moorblick	6.11	7.16	8.23					13.38	13.38	14.43	15.28	16.33	17.23	19.23	8.23	13.38	16.48	
14.7	- , Bahnhofstraße	6.12	7.17	8.24					13.39	13.39	14.44	15.29	16.34	17.24	19.24	8.24	13.39	16.49	
15.3	- , Siedlung	6.13		8.25					13.40	13.40	14.45	15.30	16.35	17.25	19.25	8.25	13.40	16.50	
16.1	Damsdorf, Kreuzung			8.27					13.42	13.42	14.47	15.32	16.37	17.27	19.27	8.27	13.42	16.52	
19.4	Tarbek			8.30					13.45	13.45	14.50	15.35	16.40	17.30	19.30	8.30	13.45	16.55	
22.1	Bornhöved, Schwedenring			8.32					13.47	13.47	14.52	15.37	16.42	17.32	19.32	8.32	13.47	16.57	
23.0	- , Moorblick			8.33					13.49	13.49	14.53	15.38	16.43	17.33	19.33	8.33	13.49	16.58	
24.1	- , <b>Adolfplatz ab</b>		<b>7.39</b>	<b>8.34</b>					<b>13.51</b>	<b>13.51</b>	<b>14.54</b>	<b>15.39</b>	<b>16.44</b>	<b>17.34</b>	<b>19.34</b>	<b>8.34</b>	<b>13.51</b>	<b>16.59</b>	
	Bornhöved, Adolfplatz <b>ab</b>		7.45	8.35					14.00	14.00	15.00			17.40	19.35	8.35	14.00	17.00	
	Kiel, Hbf <b>an</b>		8.34	9.19					14.44	14.44	15.44			18.24	20.18	9.19	14.44	17.44	

E = nur an Schultagen

H = nur an Ferientagen

412



# Ringverkehr Bornhöved - Stocksee - Bornhöved



Verkehrstag	Montag bis Freitag																
Fahrt-Nr	41201	41101	36187		41209		41212		41214	41215		41296	41216	41142		41226	41146
Verkehrsbeschränkungen	E	E	E		E		E		E	E		E	E	E		K	K
Informationen zur Fahrt			<b>30</b>				<b>30</b>			<b>30</b>				<b>30</b>			<b>30</b>
Trappenkamp, Schulen <b>Bornhöved, Adolfplatz</b> -, Schulen	<b>ab</b> 6.38						11.20 <b>11.28</b> 11.30		12.10			13.00					15.25 <b>15.16</b> 15.15
-, Stromberg	6.41		7.41		7.59		12.02		12.22				13.12				15.17
-, Hornsweg	6.42		7.40		8.00		12.01		12.23				13.13				15.18
Schmalensee, Damsdorfer Straße	6.44		7.39		8.02		11.59		12.25	12.46			13.15				15.20
-, Stockseer Straße	6.45				8.03		11.58		12.26	12.45			13.16				15.21
Stocksee, Am Dorfplatz	6.50				8.08		11.53		12.31	12.43			13.21				15.26
-, Sodwiese	6.51				8.09		11.52		12.32	12.42			13.22				15.27
-, Moorkate	6.52				8.11		11.50		12.34	12.40			13.24				15.28
Damsdorf, Dorfstraße	6.55				8.14		11.47		12.37	12.37			13.27				15.31
Tensfeld, Siedlung	6.58				8.16		11.45		12.39	12.35				13.25			
-, Am Hohen Stein	7.00	7.18			8.17		11.44		12.40	12.34				13.26			15.36
-, Siedlung	7.01																
Alt Erfrade		7.20			8.20		11.41		12.43	12.31			13.35				15.34
Tarbek	7.06				8.24		11.37		12.46	12.27				13.20			15.36
Trappenkamp, Schulen		7.30															
Bornhöved, Adolfplatz	7.12	7.39			8.31												
-, Schulen	<b>an</b> 7.11	7.42	7.42		8.32												

E = nur an Schultagen

K = Montag bis Donnerstag  
an Schultagen**30** = fährt Haltestellen in anderer  
Reihenfolge an**Am 1. Schultag nach und am letzten Schultag  
vor den Ferien gelten besondere Fahrpläne.**



413


**Bornhöved - Hollenbek - Rendswühren - Bornhöved und zurück**


Verkehrstag	Montag bis Freitag			
Fahrt-Nr	41301			
Verkehrsbeschränkungen	<b>E</b>			
Informationen zur Fahrt				
<b>Rendswühren, B 430</b> <b>ab</b>	<b>6.56</b>			
Altenrade, Gut	6.57			
Altenrade	6.58			
Schipphorst, Dorfplatz	7.00			
Viehbrook, Abzw.	7.01			
<b>Hollenbek, Dorfplatz</b>	<b>7.04</b>			
Petersberg	7.07			
Griesenbötel	7.08			
Schipphorst, Abzw.	7.09			
Gastw. Hoffnung	7.10			
<b>Rendswühren, B 430</b>	<b>7.11</b>			
<b>Bornhöved, Schulen</b> <b>an</b>	<b>7.15</b>			
<i>Trappenkamp, Schulen</i> <b>an</b>	<i>7.25</i>			

**E** = nur an Schultagen

**Am 1. Schultag nach und am letzten Schultag vor den Ferien gelten besondere Fahrpläne.**

Verkehrstag	Montag bis Freitag			
Fahrt-Nr	41302		41304	
Verkehrsbeschränkungen	<b>fr</b>		<b>E</b>	
Informationen zur Fahrt				
<i>Trappenkamp, Schulen</i> <b>ab</b>	<i>12.10</i>		<i>13.00</i>	
<b>Bornhöved, Schulen</b> <b>ab</b>	<b>12.20</b>		<b>13.10</b>	
- , Sanden	12.21		13.11	
Gönnebek, Fiendsmoor	12.22		13.12	
- , Gärtnersiedlung	12.24		13.14	
Trappenkamp, Gönnebeker Ring			13.15	
Gönnebek, Neen Kamp	12.25		13.18	
<b>- , Dörpplatz</b>	<b>12.27</b>		<b>13.19</b>	
Gastw. Hoffnung	12.32		13.22	
Schipphorst, Abzw.	12.33		13.23	
Griesenbötel	12.33		13.23	
Petersberg	12.34		13.24	
<b>Hollenbek, Dorfplatz</b>	<b>12.38</b>		<b>13.28</b>	
Viehbrook, Abzw.	12.41		13.31	
Schipphorst, Dorfplatz	12.43		13.33	
Altenrade	12.47		13.34	
Altenrade, Gut	12.48		13.35	
<b>Rendswühren, B 430</b> <b>an</b>	<b>12.51</b>		<b>13.37</b>	

**E** = nur an Schultagen

**fr** = Freitag an Schultagen

**426****Schönböken - Ruhwinkel - Wankendorf und zurück**

Verkehrstag		Montag bis Freitag			
km	Fahrt-Nr	42601			
	Verkehrsbeschränkungen	<b>E</b>			
	Informationen zur Fahrt				
0.0	Schönböken, Allee <b>ab</b>	7.50			
1.0	-, Torhaus	7.51			
2.3	-, Baschenberg	7.52			
3.6	Ruhwinkel, Ort	7.55			
4.4	Bockhorn, Abzw.	7.56			
6.8	Wankendorf, Lindemann	8.00			
7.9	-, Schule <b>an</b>	8.05			

Verkehrstag		Montag bis Freitag			
	Fahrt-Nr	42602	42604	42606	
	Verkehrsbeschränkungen	<b>E</b>	<b>E</b>	<b>E</b>	
	Informationen zur Fahrt				
	Wankendorf, Schule <b>ab</b>	11.55	12.45	13.40	
	-, Lindemann	11.56	12.46	13.41	
	Bockhorn, Abzw.	12.00	12.50	13.45	
	Ruhwinkel, Ort	12.02	12.52	13.47	
	Schönböken, Baschenberg	12.04	12.54	☛ 13.49	
	-, Torhaus	12.05	12.55	☛ 13.50	
	-, Allee <b>an</b>	12.05	12.55	☛ 13.50	

**E** = nur an Schultagen

☛ = nur zum Aussteigen

**Am 1. Schultag nach und am letzten Schultag vor den Ferien gelten besondere Fahrpläne.**

451



# Neumünster - Tasdorf - Großharrie - Negenharrie und zurück



Verkehrstag	Montag bis Freitag				
Fahrt-Nr	45102	45104	45106	45108	45112
Verkehrsbeschränkungen	E	E	E	E	E
Informationen zur Fahrt	<b>30</b>		<b>30</b>	<b>30</b>	
<b>Neumünster, ZOB / Bf</b> <b>ab</b>	<b>7.10</b>	<b>12.25</b>	<b>13.40</b>	<b>14.28</b>	<b>16.40</b>
- , Teich Brücke	7.11	12.26	13.41		16.41
- , Rathaus	7.12	12.27	13.42		16.42
- , Ringstraße	7.13	12.28	13.43		16.43
- , Südfriedhof	7.14	12.29	13.44		16.44
- , Hauptstraße	7.16	12.31	13.46		16.46
- , Brachenfeld	7.17	12.32	13.47		16.47
Bönebüttel, Aufeld	7.18	12.33	13.48		◀ 16.48
Tasdorf, Kiefernweg	7.19	12.34	13.49		◀ 16.49
Einfeld, H.-Böckler-Allee <b>ab</b>	7.43		13.30	14.40	
- , Gymnasium	7.45		13.32	14.42	
Tasdorf, Dorfmitte	7.20	12.35	13.50	14.55	◀ 16.50
Bornrüm	7.22		◀ 13.52		◀ 16.52
Busdorf, Abzw.	7.24		◀ 13.54		◀ 16.53
Großharrie, Meierei	7.31		◀ 13.56		◀ 16.55
- , Schule	7.32	12.40		14.50	
- , <b>Dorfmitte</b>	<b>7.33</b>		◀ <b>13.57</b>	<b>14.51</b>	◀ <b>16.56</b>
- , Abzw. Kleinharrie	7.30		◀ 13.59		
- , Feldscheide	7.29		◀ 14.00		
- , Brauner Hirsch			◀ 14.02		
Negenharrie, Zum Haeseler			◀ 14.04		
- , <b>Ortsmitte</b> <b>an</b>			◀ <b>14.05</b>		

Verkehrstag	Montag bis Freitag				
Fahrt-Nr	45101	45102	45103	45107	45115
Verkehrsbeschränkungen	E	E	E	E	E
Informationen zur Fahrt		<b>30</b>			
<b>Negenharrie, Ortsmitte</b> <b>ab</b>	<b>6.40</b>		<b>8.15</b>		
- , Zum Haeseler	6.42		8.17		
Großharrie, Brauner Hirsch	6.44		8.19		
- , Feldscheide	6.46	7.29	8.21		
- , Abzw. Kleinharrie	6.48	7.30	8.23		
- , Meierei	6.50	7.31	8.25		
- , Schule		7.32		11.55	12.50
- , <b>Dorfmitte</b>	<b>6.51</b>	<b>7.33</b>	<b>8.26</b>	<b>11.56</b>	<b>12.51</b>
Busdorf, Abzw.	6.55	7.24	8.30	◀ 11.59	◀ 12.54
Bornrüm	6.57	7.22	8.32	◀ 12.00	◀ 12.55
Tasdorf, Dorfmitte	7.00	7.20	8.35	12.05	13.00
Einfeld, H.-Böckler-Allee		7.43			13.30
- , Gymnasium <b>an</b>		7.45			13.32
Tasdorf, Kiefernweg	7.00		8.35	12.05	
Bönebüttel, Aufeld	7.01		8.36	12.06	
Neumünster, Brachenfeld	7.02		8.37	12.07	
- , Hauptstraße	7.03		8.38	12.08	
- , Südfriedhof	7.05		8.40	12.10	
- , Ringstraße	7.06		8.41	12.11	
- , Rathaus	7.07		8.42	12.12	
- , Teich Brücke	7.09		8.44	12.14	
- , <b>ZOB / Bf</b> <b>an</b>	<b>7.13</b>		<b>8.48</b>	<b>12.18</b>	<b>13.40</b>






E = nur an Schultagen

**30** = fährt Haltestellen in anderer Reihenfolge an

◀ = hält nur zum Aussteigen

**Am 1. Schultag nach und am letzten Schultag vor den Ferien gelten besondere Fahrpläne.**



Schipphorst, Abzw.		6.20	6.20	8.04	11.29				15.27			19.04	8.04	11.29	13.59	18.49	13.34	18.49		
Gastw. Hoffnung		6.21	6.21	8.05	11.30			14.02	15.28		17.02	19.05	8.05	11.30	14.00	18.50	13.35	18.50		
Gastw. Mühle		6.22	6.22	8.06	11.31			14.03	15.29		17.03	19.06	8.06	11.31	14.01	18.51	13.36	18.51		
<b>Rendswühren, B 430</b>		<b>6.23</b>	<b>6.23</b>	<b>8.07</b>	<b>11.32</b>			<b>14.04</b>	<b>15.30</b>		<b>17.04</b>	<b>19.07</b>	<b>8.07</b>	<b>11.32</b>	<b>14.02</b>	<b>18.52</b>	<b>13.37</b>	<b>18.52</b>		
Schönböken, Lindenallee				8.09	11.34			14.06	15.31		17.06	19.09	8.09	11.34	14.04	18.54	13.39	18.54		
- , Torhaus				8.10	11.35			14.08	15.32		17.08	19.10	8.10	11.35	14.05	18.55	13.40	18.55		
- , Lindenallee				8.11	11.36			14.09	15.33		17.09	19.11	8.11	11.36	14.06	18.56	13.41	18.56		
Bornhöved, Bahnhofstraße		6.27	6.27	8.14	11.39			14.13	15.36		17.13	19.14	8.14	11.39	14.09	18.59	13.44	18.59		
<b>- , Adolfplatz</b>	<b>an</b>	<b>6.28</b>	<b>6.28</b>	<b>8.15</b>	<b>11.40</b>		<b>14.00</b>	<b>14.14</b>	<b>15.37</b>		<b>17.14</b>	<b>19.15</b>	<b>8.15</b>	<b>11.40</b>	<b>14.10</b>	<b>19.00</b>	<b>13.45</b>	<b>19.00</b>		
 Bornhöved, Adolfplatz	<b>ab</b>	7.00	6.41	8.16	<b>E</b> 11.50	12.21		14.16	16.16		17.16		8.16	12.31		19.01	13.46			
 Trappenkamp, ZOB	<b>an</b>	7.07	6.48	8.23	<b>H</b> 12.00	12.30		14.23			17.23		8.23	12.40		19.10	13.55			
 Bad Segeberg, Bahnhof	<b>an</b>	7.40	7.20			13.05		14.55	16.51		17.55			13.10			14.20			
 Bornhöved, Adolfplatz	<b>ab</b>	6.40		8.35	12.10						17.40	19.35	8.35	12.10		19.05		19.05		
 Kiel, Hbf	<b>an</b>	7.29		9.19	13.09						18.24	20.18	9.19	12.54		19.44		19.44		
<b>Bornhöved, Adolfplatz</b>	<b>ab</b>	<b>6.29</b>	<b>6.29</b>	<b>8.16</b>	<b>11.41</b>			<b>14.16</b>	<b>15.37</b>	<b>15.37</b>		<b>19.16</b>	<b>8.16</b>	<b>11.41</b>	<b>14.11</b>	<b>19.01</b>	<b>13.46</b>	<b>19.01</b>		
- , Stromberg		6.31	6.31	8.18	11.43			14.18	15.39				8.18	11.43	14.13		13.48			
- , Hornsweg		6.32	6.32	8.19	11.44			14.19	15.40				8.19	11.44	14.14		13.49			
Schmalensee, Damsdorfer Straße		6.34	6.34	8.21	11.46			14.21	15.42				8.21	11.46	14.16		13.51			
<b>- , Stockseer Straße</b>	<b>an</b>	<b>6.35</b>	<b>6.35</b>	<b>8.22</b>	<b>11.47</b>			<b>14.22</b>					<b>8.22</b>	<b>11.47</b>	<b>14.17</b>		<b>13.52</b>			
Bornhöved, Moorblick									15.38			19.17				19.02		19.02		
- , Am Ackerhorst									15.39			19.18				19.03		19.03		
<b>Trappenkamp, ZOB</b>	<b>an</b>		<b>6.46</b>						<b>15.44</b>			<b>19.23</b>				<b>19.08</b>	<b>14.03</b>	<b>19.08</b>		

**E** = nur an Schultagen



**H** = nur an Ferientagen

**360** = wird von Linie 360 gefahren

**361** = wird von Linie 361 gefahren

**4** = nicht am 24. und 31.12.



Petersberg			7.01	7.10																	
Griesenbötel			7.02	7.11																	
Griesenbötel B 430			7.03	7.12		8.46	12.21		14.49	16.06	17.26	19.46	8.46	12.21	14.49	19.31	14.26	19.31			
Husberger Moor, Klinkenberg			7.05	7.14		8.48	12.23		14.50	16.08	17.28	19.48	8.48	12.23	14.50	19.33	14.28	19.33			
Husberger Moor			7.06	7.15		8.49	12.24		14.51	16.09	17.29	19.49	8.49	12.24	14.51	19.34	14.29	19.34			
Husberger Moor West			7.08	7.16		8.50	12.25		14.52	16.11	17.30	19.50	8.50	12.25	14.52	19.35	14.30	19.35			
Husberg, Gr. Kummerfelder Weg			7.10	7.18		8.52	12.27	12.57	14.53	16.13	17.32	19.52	8.52	12.27	14.53	19.37	14.32	19.37			
-, Dorfstraße			7.11	7.19		8.53	12.28	12.58	14.54	16.14	17.33	19.53	8.53	12.28	14.54	19.38	14.33	19.38			
-, <b>Harderkamp</b>			<b>7.12</b>	<b>7.20</b>		<b>8.54</b>	<b>12.29</b>	<b>12.59</b>	<b>14.55</b>	<b>16.15</b>	<b>17.34</b>	<b>19.54</b>	<b>8.54</b>	<b>12.29</b>	<b>14.55</b>	<b>19.39</b>	<b>14.34</b>	<b>19.39</b>			
Neumünster, Bönebütteler Weg		6.55	7.13	7.21	7.25	8.55	12.30	13.00	14.56	16.16	17.35	19.55	8.55	12.30	14.56	19.40	14.35	19.40			
-, Heischredder		6.56	7.14	7.22	7.26	8.56	12.31	13.01	14.57	16.17	17.36	19.56	8.56	12.31	14.57	19.41	14.36	19.41			
-, Waldwiesenweg		6.57	7.15	7.23	7.27	8.57	12.32	13.02	14.58	16.18	17.37	19.57	8.57	12.32	14.58	19.42	14.37	19.42			
-, Südfriedhof		6.58	7.16	7.24	7.28	8.58	12.33	13.03	14.59	16.19	17.38	19.58	8.58	12.33	14.59	19.43	14.38	19.43			
-, Ringstraße		7.00	7.18	7.25	7.30	9.00	12.35	13.05	15.00	16.20	17.40	20.00	9.00	12.35	15.00	19.45	14.40	19.45			
-, Rathaus		7.02	7.20	7.26	7.32	9.01	12.36	13.06	15.01	16.21	17.41	20.01	9.01	12.36	15.01	19.46	14.41	19.46			
-, Teich Brücke		7.03	7.23	7.28	7.33	9.03	12.38	13.08	15.03	16.23	17.43	20.03	9.03	12.38	15.03	19.48	14.43	19.48			
-, ZOB / Bf	<b>an</b>	7.08	7.28	7.30	7.38	9.05	12.40	13.10	15.05	16.25	17.45	20.05	9.05	12.40	15.05	19.50	14.45	19.50			
 Neumünster	<b>ab</b>	7.28	7.46	7.46	7.46	9.28	12.46	13.28	15.28	16.46	18.28	20.28	9.28	12.46	15.28	20.28	15.28	20.28			
 Hamburg, Hbf	<b>an</b>	8.15	8.37	8.37	8.37	10.15	13.37	14.15	16.15	17.37	19.15	21.15	10.15	13.37	16.15	21.15	16.15	21.15			

**E** = nur an Schultagen

**H** = nur an Ferientagen

**360** = wird von Linie 360 gefahren

**361** = wird von Linie 361 gefahren

**4** = nicht am 24. und 31.12.

454 G



## Neumünster - Bönebüttel (Gesamtverkehr)



Verkehrstag	Montag bis Freitag																				
Fahrt-Nr	5401	5401	36006	5405	36008	36014	36016	5407	36024	36026	36028	36036	5419	36030	5409	36034	5411	360	36042	5413	
Verkehrsbeschränkungen	E	H								E	H	E									
Informationen zur Fahrt			360		360	360	360		360	360	360	360		360		360		360	360		
Kiel, Hbf	ab	5.27	5.27	6.27	7.27	7.27	8.27	9.27	10.27	10.27	11.02	11.27	12.02	12.27	13.02	13.02	13.27	14.27	14.27	15.27	16.02
Neumünster	an	5.45	5.45	6.45	7.45	7.45	8.45	9.45	10.45	10.45	11.26	11.45	12.26	12.45	13.26	13.26	13.45	14.45	14.45	15.45	16.26
Hamburg, Hbf	ab	4.37	4.37	5.37	6.40	7.19	8.22	9.22	9.43	10.22	10.43	11.22	11.43	11.43	12.22	12.43	13.22	13.43	14.22	15.22	15.43
Neumünster	an	5.30	5.30	6.30	7.30	8.12	9.12	10.12	10.30	11.12	11.30	12.12	12.30	12.30	13.12	13.30	14.12	14.30	15.12	16.12	16.30
<b>Neumünster, ZOB / Bf</b>	<b>ab</b>	<b>6.05</b>	<b>6.05</b>	<b>6.59</b>	<b>7.45</b>	<b>8.19</b>	<b>9.19</b>	<b>10.19</b>	<b>11.10</b>	<b>11.19</b>	<b>11.49</b>	<b>12.19</b>	<b>12.44</b>	<b>12.45</b>	<b>13.30</b>	<b>13.35</b>	<b>14.30</b>	<b>15.10</b>	<b>15.19</b>	<b>16.19</b>	<b>16.35</b>
- , Teich Brücke		6.06	6.06	7.01	7.47	8.21	9.21	10.21	11.12	11.21	11.51	12.21	12.46	12.47	13.32	13.37	14.32	15.12	15.21	16.21	16.37
- , Rathaus		6.07	6.07	7.02	7.48	8.22	9.22	10.22	11.13	11.22	11.52	12.22	12.47	12.48	13.33	13.38	14.33	15.13	15.22	16.22	16.38
- , Ringstraße		6.08	6.08	7.03	7.49	8.23	9.23	10.23	11.14	11.23	11.53	12.23	12.48	12.49	13.34	13.40	14.34	15.14	15.23	16.23	16.40
- , Südfriedhof		6.08	6.08	7.04	7.50	8.24	9.24	10.24	11.15	11.24	11.54	12.24	12.49	12.50	13.35	13.41	14.35	15.15	15.24	16.24	16.41
- , Waldwiesenweg		6.09	6.09	7.04	7.51	8.24	9.24	10.24	11.16	11.24	11.54	12.24	12.49	12.50	13.35	13.42	14.35	15.16	15.24	16.24	16.42
- , Heischredder		6.09	6.09	7.05	7.51	8.25	9.25	10.25	11.16	11.25	11.55	12.25	12.50	12.51	13.36	13.42	14.36	15.16	15.25	16.25	16.42
- , Bönebütteler Weg		6.10	6.10	7.05	7.52	8.25	9.25	10.25	11.17	11.25	11.55	12.25	12.50	12.51	13.36	13.43	14.36	15.17	15.25	16.25	16.43
Bönebüttel, Siedlung				7.06		8.26	9.26	10.26		11.26	11.56	12.26	12.51	12.52	13.37		14.37		15.26	16.26	
- , Tasdorfer Weg				7.06		8.26	9.26	10.26		11.26	11.56	12.26	12.51	12.53	13.37		14.37		15.26	16.26	
- , Dorf	an			<b>7.07</b>		<b>8.27</b>	<b>9.27</b>	<b>10.27</b>		<b>11.27</b>	<b>11.57</b>	<b>12.27</b>	<b>12.52</b>	<b>12.54</b>	<b>13.38</b>		<b>14.38</b>		<b>15.27</b>	<b>16.27</b>	
Husberg, Harderkamp		6.11	6.11		7.53				11.18					13.00		13.44		15.18			16.44
- , Dorfstraße		6.12	6.12		7.54				11.19					12.59		13.45		15.19			16.45
- , Gr. Kummerfelder Weg	an	<b>6.13</b>	<b>6.13</b>		<b>7.55</b>				<b>11.20</b>					<b>12.56</b>		<b>13.46</b>		<b>15.20</b>			<b>16.46</b>

E = nur an Schultagen

H = nur an Ferientagen

360 = wird von Linie 360 gefahren



# 454 G



## Neumünster - Bönebüttel (Gesamtverkehr)



Verkehrstag	Montag bis Freitag				Samstag								Sonn- und Feiertag					
Fahrt-Nr	36046	36048	5415	36050	36006	5405	36014	5407	36024	36028	5409	36034	5415	36016	5417	36034	36046	5415
Verkehrsbeschränkungen														<b>5</b>			<b>4</b>	<b>4</b>
Informationen zur Fahrt	<b>360</b>	<b>360</b>		<b>360</b>	<b>360</b>		<b>360</b>		<b>360</b>	<b>360</b>		<b>360</b>		<b>360</b>		<b>360</b>	<b>360</b>	
Kiel, Hbf	<b>ab</b> 16.27	17.27	18.02	18.27	6.27	7.27	8.27	10.27	10.27	12.27	13.02	13.27	18.02	9.27	12.27	13.27	16.27	18.02
Neumünster	<b>an</b> 16.45	17.45	18.26	18.45	6.45	7.45	8.45	10.45	10.45	12.45	13.26	13.45	18.26	9.45	12.45	13.45	16.45	18.26
Hamburg, Hbf	<b>ab</b> 16.22	17.22	17.43	18.22	5.37	6.37	8.22	9.43	10.22	12.22	12.43	13.22	17.22	9.22	11.43	13.22	16.22	17.22
Neumünster	<b>an</b> 17.12	18.12	18.30	19.12	6.30	7.30	9.12	10.30	11.12	13.12	13.30	14.12	18.12	10.12	12.30	14.12	17.12	18.12
<b>Neumünster, ZOB / Bf</b>	<b>ab</b> 17.19	<b>18.19</b>	<b>18.45</b>	<b>19.19</b>	<b>6.59</b>	<b>7.45</b>	<b>9.19</b>	<b>11.10</b>	<b>11.19</b>	<b>13.19</b>	<b>13.40</b>	<b>14.19</b>	<b>18.30</b>	<b>10.19</b>	<b>13.15</b>	<b>14.19</b>	<b>17.19</b>	<b>18.30</b>
- , Teich Brücke	17.21	18.21	18.47	19.21	7.01	7.47	9.21	11.12	11.21	13.21	13.42	14.21	18.32	10.21	13.17	14.21	17.21	18.32
- , Rathaus	17.22	18.22	18.48	19.22	7.02	7.48	9.22	11.13	11.22	13.22	13.43	14.22	18.33	10.22	13.18	14.22	17.22	18.33
- , Ringstraße	17.23	18.23	18.49	19.23	7.03	7.49	9.23	11.14	11.23	13.23	13.44	14.23	18.34	10.23	13.19	14.23	17.23	18.34
- , Südfriedhof	17.24	18.24	18.50	19.24	7.04	7.50	9.24	11.15	11.24	13.24	13.45	14.24	18.35	10.24	13.20	14.24	17.24	18.35
- , Waldwiesenweg	17.24	18.24	18.51	19.24	7.04	7.51	9.24	11.16	11.24	13.24	13.46	14.24	18.36	10.24	13.21	14.24	17.24	18.36
- , Heischredder	17.25	18.25	18.51	19.25	7.05	7.51	9.25	11.16	11.25	13.25	13.46	14.25	18.36	10.25	13.21	14.25	17.25	18.36
- , Bönebütteler Weg	17.25	18.25	18.52	19.25	7.05	7.52	9.25	11.17	11.25	13.25	13.47	14.25	18.37	10.25	13.22	14.25	17.25	18.37
Bönebüttel, Siedlung	17.26	18.26		19.26	7.06		9.26		11.26	13.26		14.26		10.26		14.26	17.26	
- , Tasdorfer Weg	17.26	18.26		19.26	7.06		9.26		11.26	13.26		14.26		10.26		14.26	17.26	
- , <b>Dorf</b>	<b>an</b> 17.27	<b>18.27</b>		<b>19.27</b>	<b>7.07</b>		<b>9.27</b>		<b>11.27</b>	<b>13.27</b>		<b>14.27</b>		<b>10.27</b>		<b>14.27</b>	<b>17.27</b>	
Husberg, Harderkamp			18.53			7.53		11.18			13.48		18.38		13.23			18.38
- , Dorfstraße			18.54			7.54		11.19			13.49		18.39		13.24			18.39
- , <b>Gr. Kummerfelder Weg</b>	<b>an</b>		<b>18.55</b>			<b>7.55</b>		<b>11.20</b>			<b>13.50</b>		<b>18.40</b>		<b>13.25</b>			<b>18.40</b>

**360** = wird von Linie 360 gefahren

**4** = nicht am 24. und 31.12.

**5** = nicht am 25.12. und 1.1.

# 454 G



## Bönebüttel - Neumünster (Gesamtverkehr)



Verkehrstag	Montag bis Freitag																			
Fahrt-Nr	36001	36003	5402	5404	36009	36003	36013	5406	36017	36019	36023	36029	5408	5420	36033	36033	36037	36031	5410	36035
Verkehrsbeschränkungen		<b>E</b>	<b>E</b>	<b>H</b>		<b>E</b>									<b>E</b>	<b>H</b>	<b>E</b>			
Informationen zur Fahrt	<b>360</b>	<b>360</b>			<b>360</b>	<b>360</b>	<b>360</b>		<b>360</b>	<b>360</b>	<b>360</b>	<b>360</b>			<b>360</b>	<b>360</b>	<b>360</b>	<b>360</b>		<b>360</b>
Bönebüttel, Dorf -, Tasdorfer Weg -, Siedlung	<b>ab</b> 6.23 6.24 6.25	6.53 6.54 6.55			7.23 7.24 7.25	7.23 7.24 7.25	8.23 8.24 8.25		9.23 9.24 9.25	10.23 10.24 10.25	11.33 11.34 11.35	12.23 12.24 12.25			13.08 13.09 13.10	13.23 13.24 13.25	13.56 13.57 13.58	14.23 14.24 14.25		15.23 15.24 15.25
Husberg, Gr. Kummerfelder Weg -, Dorfstraße -, Harderkamp			7.10 7.11 <b>7.12</b>	7.18 7.19 <b>7.20</b>				8.52 8.53 <b>8.54</b>					12.27 12.28 <b>12.29</b>	12.57 12.58 <b>12.59</b>					14.53 14.54 <b>14.55</b>	
Neumünster, Bönebütteler Weg -, Heischredder -, Waldwiesenweg -, Südfriedhof -, Ringstraße -, Rathaus -, Teich Brücke -, ZOB / Bf	<b>ab</b> 6.25 6.26 6.27 6.28 6.30 6.32 6.33 6.38	6.55 6.56 6.57 6.58 7.00 7.02 7.03 7.08	7.13 7.14 7.15 7.16 7.18 7.20 7.23 7.28	7.21 7.22 7.23 7.24 7.25 7.26 7.27 7.28	7.25 7.26 7.27 7.28 7.30 7.32 7.33 7.38	7.25 7.26 7.27 7.28 7.30 7.32 7.33 7.38	8.25 8.26 8.27 8.28 8.30 8.32 8.33 8.38	8.55 8.56 8.57 8.58 9.00 9.01 9.03 9.05	9.25 9.26 9.27 9.28 9.30 9.32 9.33 9.38	10.25 10.26 10.27 10.28 10.30 10.32 10.33 10.38	11.35 11.36 11.37 11.38 11.40 11.42 11.43 11.48	12.25 12.26 12.27 12.28 12.30 12.32 12.33 12.38	12.30 12.31 12.32 12.33 12.35 12.36 12.38 12.40	13.00 13.01 13.02 13.03 13.05 13.06 13.08 13.10	13.10 13.11 13.12 13.13 13.15 13.17 13.18 13.23	13.25 13.26 13.27 13.28 13.30 13.32 13.33 13.38	13.58 13.59 14.00 14.01 14.03 14.05 14.06 14.11	14.25 14.26 14.27 14.28 14.30 14.32 14.33 14.38	14.56 14.57 14.58 14.59 15.00 15.01 15.03 15.05	15.25 15.26 15.27 15.28 15.30 15.32 15.33 15.38
Neumünster Hamburg, Hbf	<b>ab</b> <b>an</b> 7.37	7.28 8.15	7.46 8.37	7.46 8.37	7.46 8.37	7.46 8.37	8.46 9.37	9.28 10.15	9.46 10.37	10.46 11.37	12.28 13.15	12.46 13.37	12.46 13.37	13.28 14.15	13.28 14.15	13.46 14.37	14.28 15.15	14.46 15.37	15.28 16.15	15.46 16.37
Neumünster Kiel, Hbf	<b>ab</b> <b>an</b> 7.13 7.32	7.13 7.32	7.32 7.55	8.13 8.32	8.13 8.32	8.13 8.32	9.13 9.32	9.13 9.32	10.13 10.32	11.13 11.32	12.13 12.32	13.13 13.32	13.13 13.32	13.13 13.32	13.32 13.55	14.13 14.32	14.32 14.55	15.13 15.32	15.13 15.32	16.13 16.32

**E** = nur an Schultagen

**H** = nur an Ferientagen

**360** = wird von Linie 360 gefahren

# 454 G



## Bönebüttel - Neumünster (Gesamtverkehr)



Verkehrstag	Montag bis Freitag						Samstag								Sonn- und Feiertag						
Fahrt-Nr	5412	36039	36041	5414	36045	5416	36005	36009	5406	36017	36025	5408	36029	5410	5416	36017	36029	5418	36039	5416	
Verkehrsbeschränkungen																<b>360</b>	<b>360</b>		<b>360</b>		
Informationen zur Fahrt		<b>360</b>	<b>360</b>		<b>360</b>		<b>360</b>	<b>360</b>		<b>360</b>	<b>360</b>		<b>360</b>			<b>5</b>			<b>4</b>	<b>4</b>	
Bönebüttel, Dorf -, Tasdorfer Weg -, Siedlung	<b>ab</b>	16.23 16.24 16.25	17.23 17.24 17.25		18.23 18.24 18.25		6.23 6.24 6.25	7.23 7.24 7.25		9.23 9.24 9.25	11.23 11.24 11.25		13.23 13.24 13.25			9.23 9.24 9.25	13.23 13.24 13.25		16.23 16.24 16.25		
Husberg, Gr. Kummerfelder Weg -, Dorfstraße -, Harderkamp	16.13 16.14 <b>16.15</b>			17.32 17.33 <b>17.34</b>		19.52 19.53 <b>19.54</b>			8.52 8.53 <b>8.54</b>			12.27 12.28 <b>12.29</b>		14.53 14.54 <b>14.55</b>	19.37 19.38 <b>19.39</b>			14.32 14.33 <b>14.34</b>		19.37 19.38 <b>19.39</b>	
Neumünster, Bönebütteler Weg -, Heischredder -, Waldwiesenweg -, Südfriedhof	16.16 16.17 16.18 16.19	16.25 16.26 16.27 16.28	17.25 17.26 17.27 17.28	17.35 17.36 17.37 17.38	18.25 18.26 18.27 18.28	19.55 19.56 19.57 19.58	6.25 6.26 6.27 6.28	7.25 7.26 7.27 7.28	8.55 8.56 8.57 8.58	9.25 9.26 9.27 9.28	11.25 11.26 11.27 11.28	12.30 12.31 12.32 12.33	13.25 13.26 13.27 13.28	14.56 14.57 14.58 14.59	19.40 19.41 19.42 19.43	9.25 9.26 9.27 9.28	13.25 13.26 13.27 13.28	14.35 14.36 14.37 14.38	16.25 16.26 16.27 16.28	19.40 19.41 19.42 19.43	
-, Ringstraße -, Rathaus -, Teich Brücke -, ZOB / Bf	<b>an</b>	16.20 16.21 16.23 16.25	16.30 16.32 16.33 16.38	17.30 17.32 17.33 17.38	17.40 17.41 17.43 17.45	18.30 18.32 18.33 18.38	20.00 20.01 20.03 20.05	6.30 6.32 6.33 6.38	7.30 7.32 7.33 7.38	9.00 9.01 9.03 9.05	9.30 9.32 9.33 9.38	11.30 11.32 11.33 11.38	12.35 12.36 12.38 12.40	13.30 13.32 13.33 13.38	15.00 15.01 15.03 15.05	19.45 19.46 19.48 19.50	9.30 9.32 9.33 9.38	13.30 13.32 13.33 13.38	14.40 14.41 14.43 14.45	16.30 16.32 16.33 16.38	19.45 19.46 19.48 19.50
Neumünster	<b>ab</b>	16.46	16.46	17.46	18.28	18.46	20.28	6.46	7.46	9.28	9.46	11.46	12.46	13.46	15.28	20.28	9.46	13.46	15.28	16.46	20.28
Hamburg, Hbf	<b>an</b>	17.37	17.37	18.37	19.15	19.37	21.15	7.37	8.37	10.15	10.37	12.37	13.37	14.37	16.15	21.15	10.37	14.37	16.15	17.37	21.15
Neumünster	<b>ab</b>	16.32	17.13	18.13	18.13	19.13	20.13	7.13	8.13	9.13	10.13	12.13	13.13	14.13	15.13	20.13	10.13	14.13	15.13	17.13	20.13
Kiel, Hbf	<b>an</b>	16.55	17.32	18.32	18.32	19.32	20.32	7.32	8.32	9.32	10.32	12.32	13.32	14.32	15.32	20.32	10.32	14.32	15.32	17.32	20.32

**360** = wird von Linie 360 gefahren

**4** = nicht am 24. und 31.12.

**5** = nicht am 25.12. und 1.1.

Alles über den Nahverkehr finden Sie  
unter [www.nah.sh](http://www.nah.sh)

NAH.SH-Kundendialog Telefon: 0431 / 600 19 449

Nahverkehrsverbund Schleswig-Holstein  
GmbH (NAH.SH GmbH)  
Raiffeisenstraße 1  
24103 Kiel

Herausgeber:  
Verkehrsbetriebe Kreis Plön GmbH  
Diedrichstraße 5  
24143 Kiel  
[www.vkp.de](http://www.vkp.de)